

ÚZEMNĚ ANALYTICKÉ PODKLADY KRÁLOVĚHRADECKÉHO KRAJE

VÝKRES ZÁMĚRŮ	
AKTUALIZACE 2015	
Datum:	05/2015
Měřítko:	1 : 100 000
Zpracoval:	Krajský úřad Královéhradeckého kraje Odbor územního plánování a stavebního řádu Oddělení územního plánování
Data vytvořena SW:	ESRI ArcGIS - ArcView 10.2



HRANICE A ZNAČENÍ

-  hranice států
-  hranice kraje
-  hranice obcí

Rozvojové oblasti, rozvojové osy, specifické oblasti¹





Rozvojové oblasti

-  NOB1 Vrchlabí
-  OB4 Hradec Králové / Pardubice

Rozvojové osy

-  NOS1 Hořice - Jičín - Liberecký kraj
-  NOS2 Vrchlabí - Jičín - Středočeský kraj
-  NOS3 Vrchlabí - Trutnov
-  NOS4 Jaroměř - Náchod - Hronov
-  NOS5 Nové Město nad Metují - Rychnov nad Kněžnou
-  NOS6 Kostelec nad Orlicí - Vamberk - Pardubický kraj
-  OS4 Praha - Hradec Králové / Pardubice - Trutnov - hranice ČR/Polsko





Specifické oblasti

-  NSO1 Broumovsko
-  NSO2 Orlické hory
-  NSO3 Jičínsko
-  SOB7 Krkonoše - Jizerské hory






ZÁMĚRY

Dopravní infrastruktura



dle oborových záměrů

-  Silnice I. třídy
-  Dálnice
-  Rychlostní komunikace
-  Železniční trať celostátního významu

dle záměrů ZÚR KHK







-  Silnice I. třídy
-  Silnice II. třídy
-  Dálnice
-  Rychlostní silnice
-  Železniční trať celostátního významu

 záměry evidované v ZÚR KHK, realizované k datu 3. Úplně aktualizace ÚAP KHK






-  kapacitní silnice S5 (v kategorii silnice I. třídy)²
-  záměry dle dopravních studií

Technická infrastruktura




dle oborových záměrů

-  Propojovací plynovod VTL s tlakem nad 40 barů DN 500 PN 63³
-  VTL plynovod
-  Nadzemní elektrické vedení 110 kV
-  regulační / měřicí stanice VTL
-  regulační / měřicí stanice STL
-  Transformovna 110/35 kV



dle záměrů ZÚR KHK


-  Nadzemní elektrické vedení 110 kV
-  VTL plynovod
-  Vodovodní řád
-  Transformovna 110/35 kV
-  regulační / měřicí stanice VTL

Ochrana přírody

-  Lokality chráněné pro akumulaci povrchových vod
-  Protipovodňová opatření
-  Protipovodňová opatření

Strategické průmyslové zóny

-  Strategická průmyslová zóna Vrchlabí
-  Strategická průmyslová zóna Solnice - Kvasiny



1 : 100 000

Průběh
1. do 2008 roku
2. kapacitní silnice S5 (v kategorii silnice I. třídy) - územní plánování a stavební řízení - ÚAP KHK, aktualizace ÚAP KHK
3. propojovací plynovod VTL s tlakem nad 40 barů DN 500 PN 63 - územní plánování a stavební řízení - ÚAP KHK, aktualizace ÚAP KHK
4. vodovodní řád - územní plánování a stavební řízení - ÚAP KHK, aktualizace ÚAP KHK