
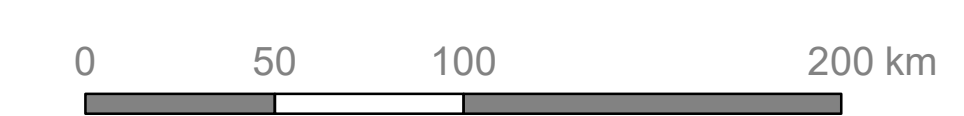
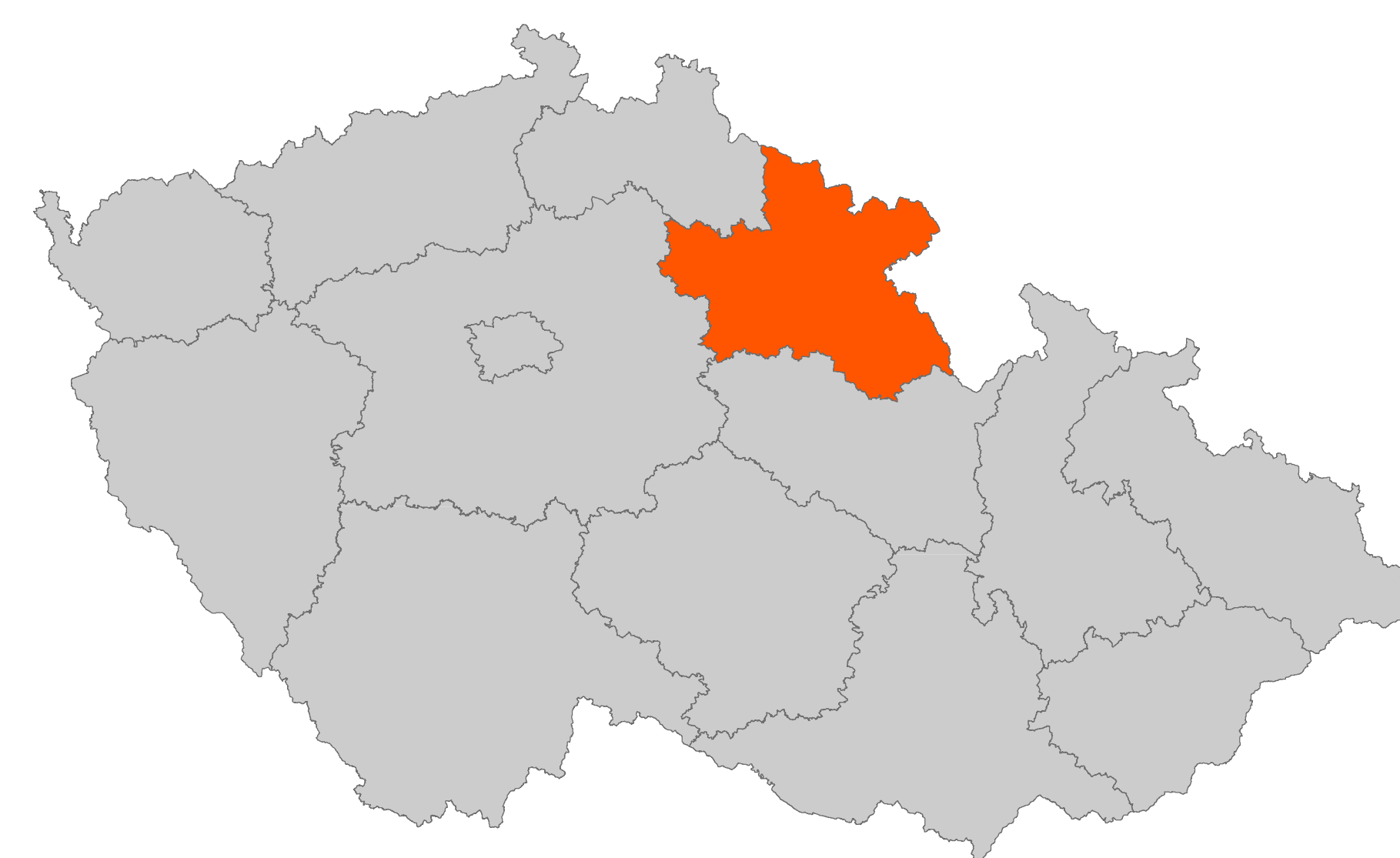






ÚZEMNĚ ANALYTICKÉ PODKLADY KRÁLOVÉHRADECKÉHO KRAJE





VÝKRES PROBLÉMŮ	
AKTUALIZACE 2021	
Datum:	05/2021
Měřítko:	1 : 100 000
Zpracoval:	Krajský úřad Královéhradeckého kraje Odbor územního plánování a stavebního řádu Oddělení územního plánování
Data vytvořena SW:	ESRI, ArcGIS - ArcView 10.8.1





HRANICE A ZNAČENÍ

-  hranice státu
-  hranice kraje
-  hranice obcí
-  zastavěné území





IDENTIFIKOVANÉ ZÁVADY V ÚZEMÍ

-  Urbanistické závady (U1 - U3)
-  Dopravní závady (D1 - D5)
-  Hygienické závady (H1 - H3)
-  Staré ekologické zátěže

IDENTIFIKOVANÉ STŘETÝ V ÚZEMÍ

-  Vzájemné střety záměrů na provedení změn v území
-  Střety záměrů na provedení změn v území s limity využití území (typ střetu dle kapitoly 4 RURÚ)

ORP S NEGATIVNÍM HODNOCENÍM VYBRANÝCH INDIKÁTORŮ ÚZEMNÍCH PODMÍNEK





-  ORP s nízkou intenzitou bytové výstavby
-  ORP s hodnotou indikátoru nezaměstnanosti 0
-  ORP s nízkým indexem migračního zisku
-  ORP s nízkou ekologickou stabilitou území

ZÁMĚRY







NA ÚSEKU DOPRAVNÍ INFRASTRUKTURY

Silniční

dle oborových záměrů

-  odpočívka
-  dálnice I. typu
-  dálnice II. typu
-  silnice I. třídy

dle záměrů ZÚR / projednávaných aktualizací KHK



-  dálnice I. typu
-  dálnice II. typu
-  kapacitní silnice S5 (v kategorii silnice I. třídy)
-  silnice I. třídy
-  silnice II. třídy
-  silnice I. a II. třídy (vymezeno jako rezerva)

Železniční

dle oborových záměrů

-  železniční trať celostátního významu

dle záměrů ZÚR

-  železniční trať celostátního významu
-  železniční trať (vymezeno jako rezerva)



NA ÚSEKU TECHNICKÉ INFRASTRUKTURY

Elektroenergetika

dle oborových záměrů

-  nadzemní elektrické vedení 110 kV

dle záměrů ZÚR

-  transformovna 110/35 kV
-  nadzemní elektrické vedení 110 kV

Plynárenství

dle oborových záměrů



-  propojovací plynovod VTL

dle záměrů ZÚR




-  VTL plynovod

NA ÚSEKU VODNÍHO HOSPODÁŘSTVÍ

dle oborových záměrů

-  protipovodňová opatření
-  protipovodňová opatření

dle záměrů ZÚR



-  protipovodňová opatření
-  protipovodňová opatření
-  vodovodní řád

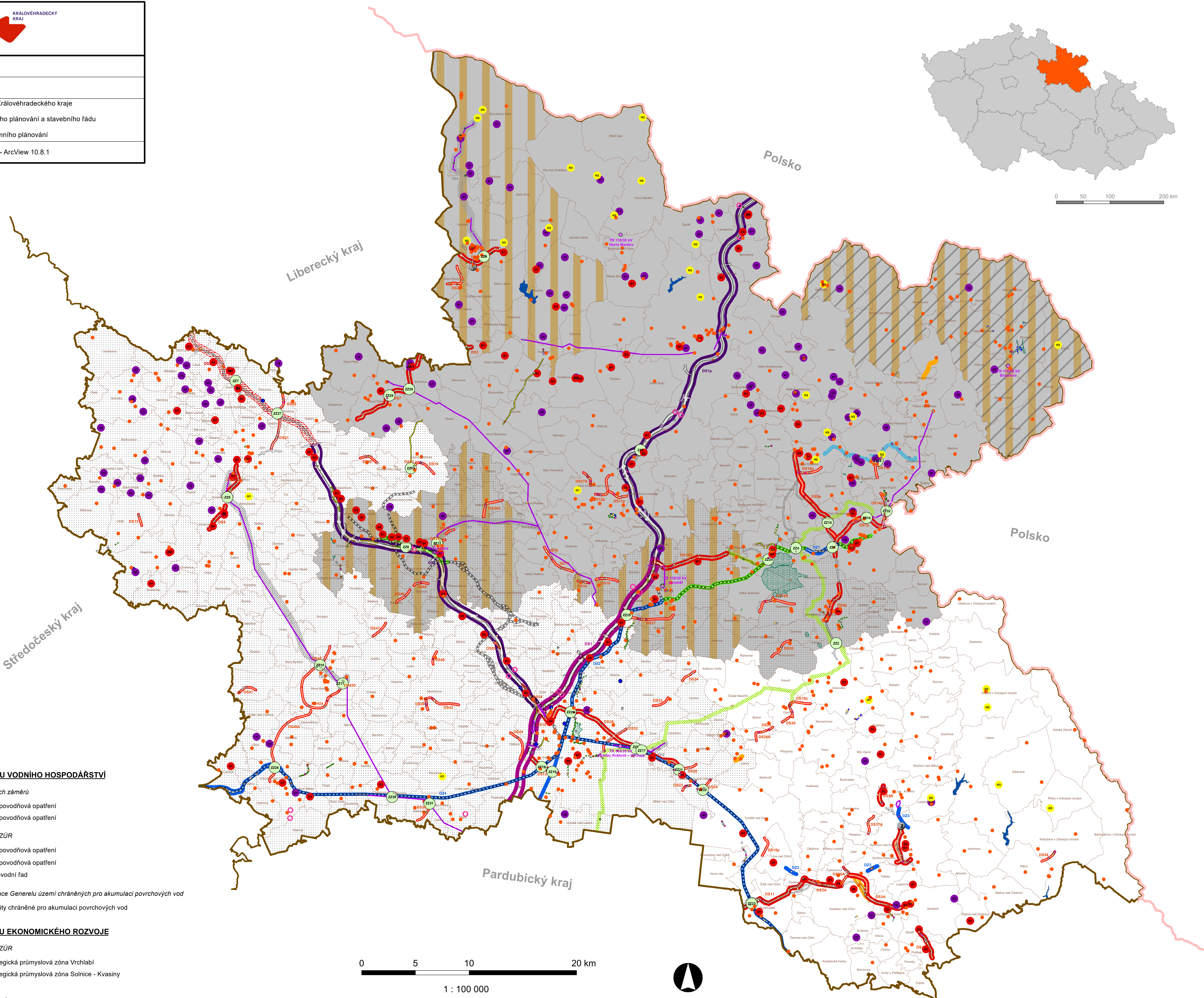
dle aktualizace Generelu území chráněných pro akumulaci povrchových vod

-  lokality chráněné pro akumulaci povrchových vod

NA ÚSEKU EKONOMICKÉHO ROZVOJE

dle záměrů ZÚR

-  strategická průmyslová zóna Vrchlabí
-  strategická průmyslová zóna Solnice - Kvasiny



Poznámka:
Všechny záměry plynoucí ze ZÚR jsou zároveň poskytnuty příslušnými poskytovateli údajů pro zpracování ÚAP.