
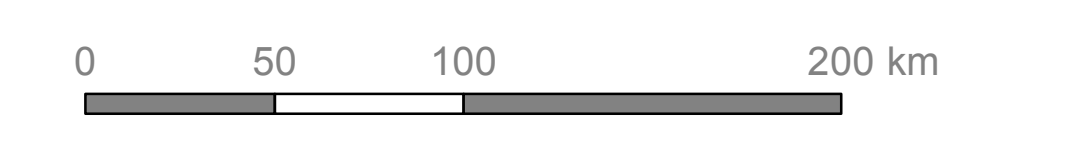
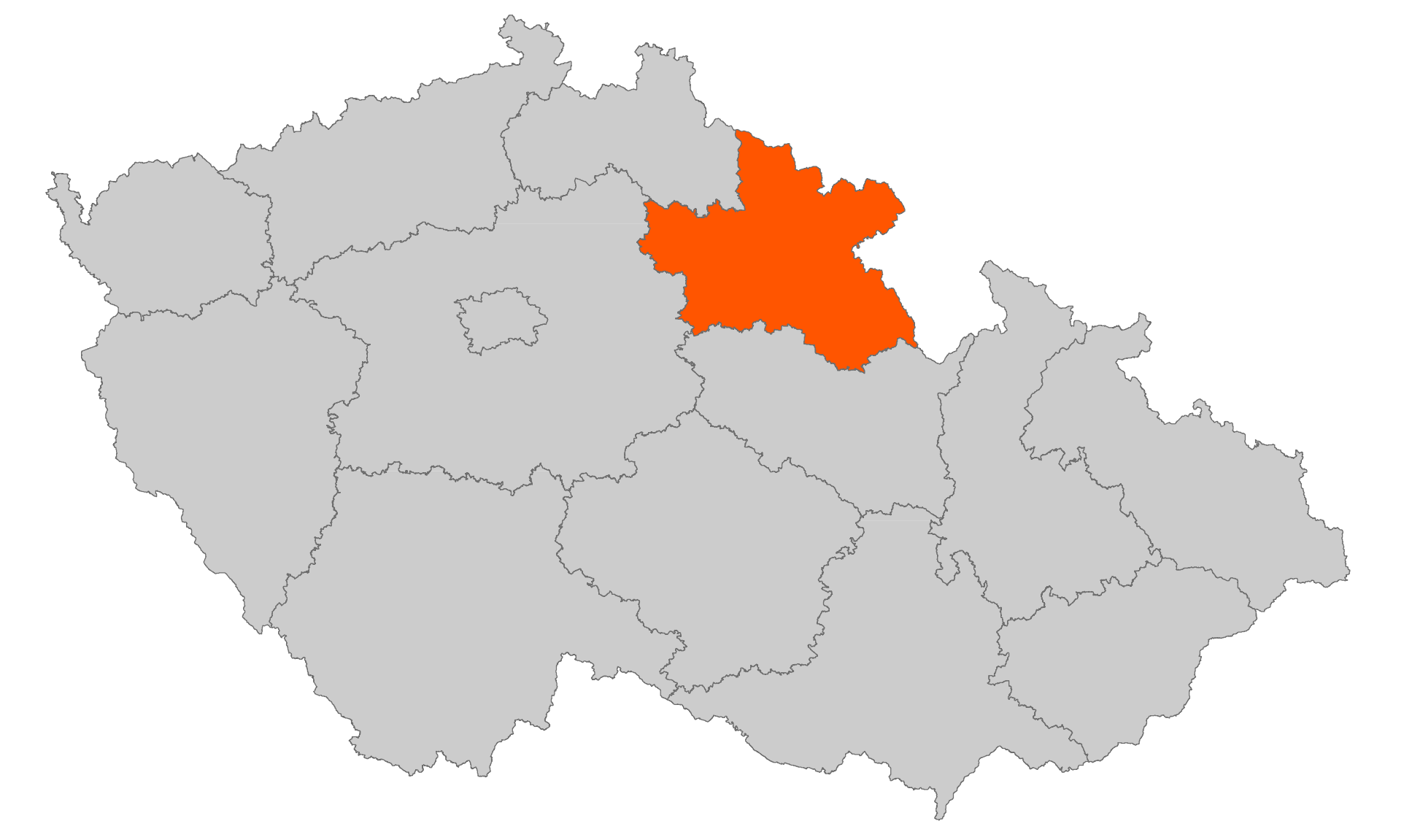






# ÚZEMNĚ ANALYTICKÉ PODKLADY KRÁLOVÉHRADECKÉHO KRAJE

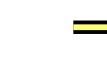




<b>VÝKRES HODNOT</b>	
<b>AKTUALIZACE 2015</b>	
Datum:	02/2015
Měřítko:	1 : 100 000
Zpracoval:	Krajský úřad Královéhradeckého kraje Odbor územního plánování a stavebního řádu Oddělení územního plánování
Data vytvořena SW:	ESRI, ArcGIS - ArcView 10.2



## HRANICE A ZNAČENÍ

-  hranice státu
-  hranice kraje
-  hranice obcí
-  zastavěné území

## ZÁKLADNÍ DOPRAVNÍ SÍŤ

-  dálnice
-  silnice I. třídy
-  silnice II. třídy
-  železniční dráha celostátní
-  železniční dráha regionální







## HODNOTY ÚZEMÍ

Sledovaný jev dle přílohy č. 1 k vyhlášce č. 500/2006 Sb.










## Civilizační hodnoty

- A 102  letiště vnitrostátní veřejné
- A 105  hraniční přechod
-  silniční
-  turistický
-  železniční
- A 056  lázeňské místo
- A 003  ZOO
- A 003  archeopark
- A 022  významný krajinný prvek - alej
- A 019  místo významné události


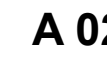
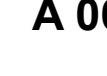
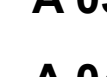


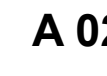
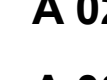


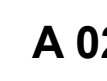
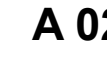
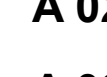


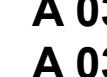







- 1 Okresní svazkové území - Hradecké Králové
- 2 Jihlavský územní svaz - Hradecké Králové
- 3 Plocha pro Prahu - Hradecké Králové
- 4 Plocha pro Prahu - Hradecké Králové
- 5 Jihlavský územní svaz - Hradecké Králové
- 6 Hradecké Králové
- 7 Jihlavský územní svaz - Hradecké Králové
- 8 Jihlavský územní svaz - Hradecké Králové
- 9 Jihlavský územní svaz - Hradecké Králové
- 10 Jihlavský územní svaz - Hradecké Králové
- 11 Jihlavský územní svaz - Hradecké Králové
- 12 Jihlavský územní svaz - Hradecké Králové
- 13 Jihlavský územní svaz - Hradecké Králové
- 14 Jihlavský územní svaz - Hradecké Králové
- 15 Jihlavský územní svaz - Hradecké Králové
- 16 Jihlavský územní svaz - Hradecké Králové
- 17 Jihlavský územní svaz - Hradecké Králové
- 18 Jihlavský územní svaz - Hradecké Králové

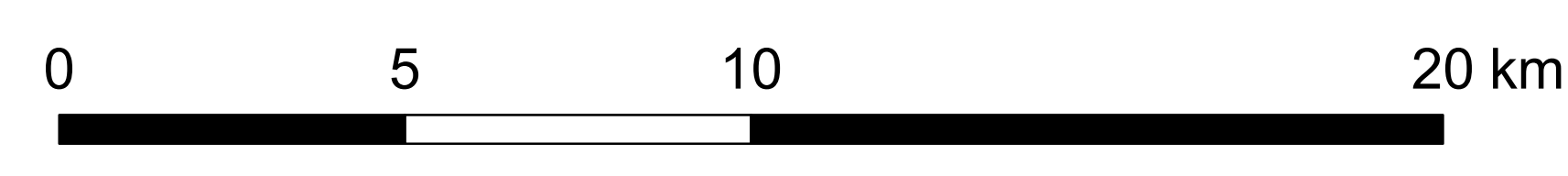
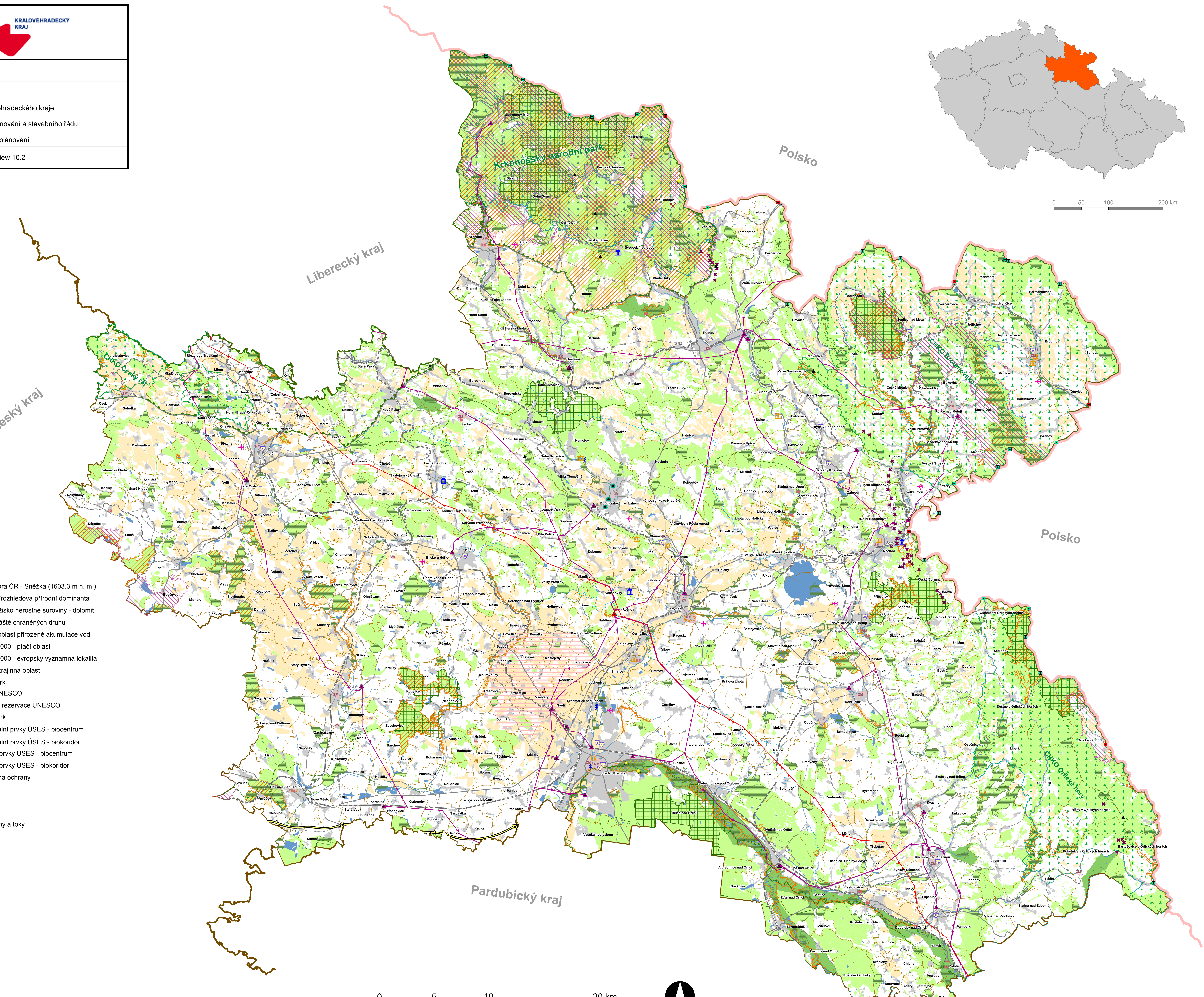
- A 071  vodní elektrárna
- A 072  transformační stanice 400 kV
- A 072  transformační stanice 110 kV
- A 073  elektrické vedení 400 kV
- A 073  elektrické vedení 110 kV
- A 075  plynovod VTL

## Kulturní hodnoty

- A 008  pevnostní opevnění z období 1937-1938
- A 008  významný zámek
- A 008  hrad, zřícenina hradu
- A 009  nemovitá národní kulturní památka
- A 007  krajinná památková zóna
- A 005  městská památková rezervace
- A 006  městská památková zóna
- A 005  vesnická památková rezervace
- A 006  vesnická památková zóna
- A 005  jiná památková rezervace

## Přírodní hodnoty

- A 020  nejvyšší hora ČR - Sněžka (1603,3 m n. m.)
- A 020  pohledová/rozhledová přírodní dominanta
- A 060  unikátní ložisko nerostné suroviny - dolomit
- A 036  lokalita zvláště chráněných druhů
- A 045  chráněná oblast přirozené akumulace vod
- A 035  NATURA 2000 - pláň oblast
- A 034  NATURA 2000 - evropsky významná lokalita
- A 026  chráněná krajinná oblast
- A 025  národní park
- A 033  geopark UNESCO
- A 033  biosferická rezervace UNESCO
- A 030  přírodní park
- A 021  nadregionální prvky ÚSES - biocentrum
- A 021  nadregionální prvky ÚSES - biokoridor
- A 021  regionální prvky ÚSES - biocentrum
- A 021  regionální prvky ÚSES - biokoridor
- A 041  ZPF - I. třída ochrany
- A 037  lesy
- A 038  vodní plochy a toky
- A 039 
- A 047 
- A 048 
- A 049 



1 : 100 000

