











NÁZEV <b>LABE, Hostinné</b>		
SPRÁVCE TOKU <b>POVODÍ LABE, státní podnik</b>		
ZPRACOVATEL <b>VRV a.s. (aktualizace POVODÍ LABE, s.p.)</b>	MĚŘÍTKO <b>1:10000</b>	LIST Č. <b>2</b>
DOTČENÉ OBCE <b>Dolní Olešnice, Hostinné, Prosečné</b>		DATUM <b>11/2019 aktualizace 9/2021</b>
DOTČENÁ K.Ú. <b>Vestřev, Hostinné, Prosečné</b>		ÚSEK Ř.KM <b>1050,741–1058,147</b>

**LEGENDA**

-  záplavová čára Q5
-  záplavová čára Q20
-  záplavová čára Q100
-  záplavová čára Q500
-  aktivní zóna ZÚ

**LEGENDA**

-  záplavová čára Q5
-  záplavová čára Q20
-  záplavová čára Q100
-  záplavová čára Q500
-  aktivní zóna ZÚ

NÁZEV <b>LABE, Hostinné</b>		
SPRÁVCE TOKU <b>POVODÍ LABE, státní podnik</b>		
ZPRACOVATEL <b>VRV a.s. (aktualizace POVODÍ LABE, s.p.)</b>	MĚŘÍTKO <b>1:10000</b>	LIST Č. <b>1</b>
DOTČENÉ OBCE <b>Dolní Olešnice, Hostinné, Prosečné</b>		DATUM <b>11/2019 aktualizace 9/2021</b>
DOTČENÁ K.Ú. <b>Vestřev, Hostinné, Prosečné</b>		ÚSEK Ř.KM <b>1050,741–1058,147</b>