






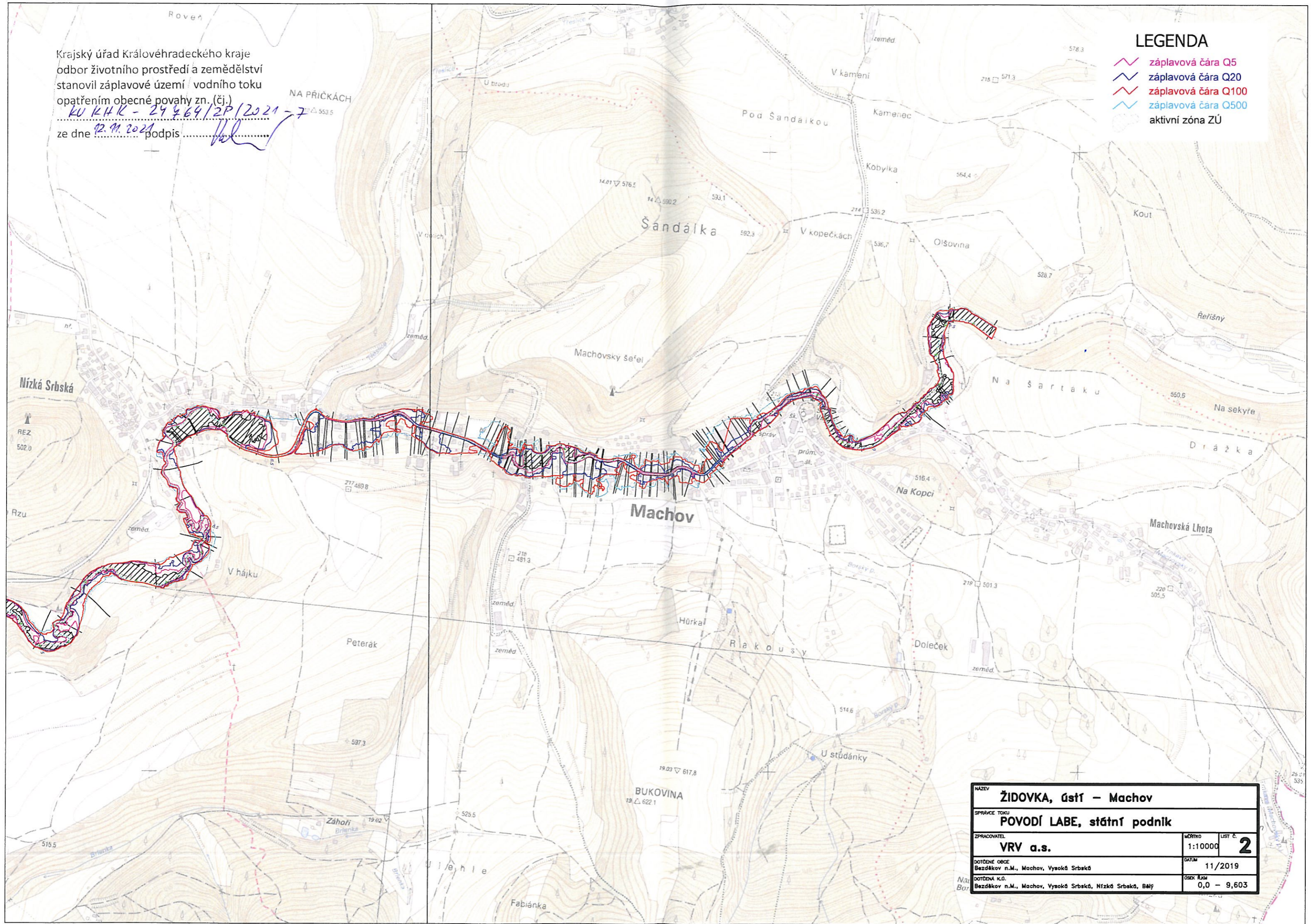
Krajský úřad Královéhradeckého kraje
odbor životního prostředí a zemědělství
stanovil záplavové území vodního toku
opatřením obecné povahy zn. (čj.)

ku KHK - 29 964/2P/2021 - 7
ze dne 12. 11. 2021 podpis *[Signature]*

NA PŘÍČKÁCH

LEGENDA

-  záplavová čára Q5
-  záplavová čára Q20
-  záplavová čára Q100
-  záplavová čára Q500
-  aktivní zóna ZÚ



NÁZEV ŽIDOVKA, ústí – Machov	
SPRÁVCE TOKU POVODÍ LABE, státní podnik	
ZPRACOVATEL VRV a.s.	MĚŘITKO 1:10000
	LIST Č. 2
DOTČENÉ OBCE Bezděkov n.M., Machov, Vysoká Srbská	DATA 11/2019
DOTČENÁ K.Ú. Bezděkov n.M., Machov, Vysoká Srbská, Nizká Srbská, Bělý	ROZSAH ŘÍZBY 0,0 – 9,603