







LEGENDA

-  záplavová čára Q5
-  záplavová čára Q20
-  záplavová čára Q100
-  záplavová čára Q500
-  aktivní zóna ZÚ

Krajský úřad Královéhradeckého kraje
 odbor životního prostředí a zemědělství
 stanovil záplavové území vodního toku
 opatřením obecné povahy zn. (čj.)
 KU KHK - 13 J 85 / EP / 2021 - 17
 ze dne 6.12.2021 podpis 

NAZEV LABE, Hostinné	
SPRAVCE TOKU POVODÍ LABE, státní podnik	
ZPRACOVATEL VRV a.s.	MĚŘITVO 1:10000
	LIST Č. 1
DOTYČNÉ OBCE Dotín, Olešnice, Hostinné, Prosečná	DATA 11/2019
DOTYČNÁ K.O. Vestřev, Hostinné, Prosečná	OSIDK ŘÍK 1050,741-1058,147