




TEMATICKÝ OBSAH

-  Kilometráž toku
-  Osa toku
-  Údolní profil

Záplavová území

-  aktivní zóna
-  Q5
-  Q20
-  Q100
-  Q500

Krajský úřad Královéhradeckého kraje
odbor životního prostředí a zemědělství
stanovil záplavové území vodního toku
opatřením obecné povahy zn. (čj.)
KV KHK - 36 777/20/2022 - 9
ze dne *13.9.2022* podpis *Kal*



0 100 200 m



1 : 5 000

Souřadnicový systém S-JTSK
Výškový referenční systém Balt po
vyrovnaní

Zpracováno v červnu 2021 na podkladu
Základní mapy ČR 1 : 10 000 odvozené
ze Základní báze geografických dat ČR
(ZABAGED®).