





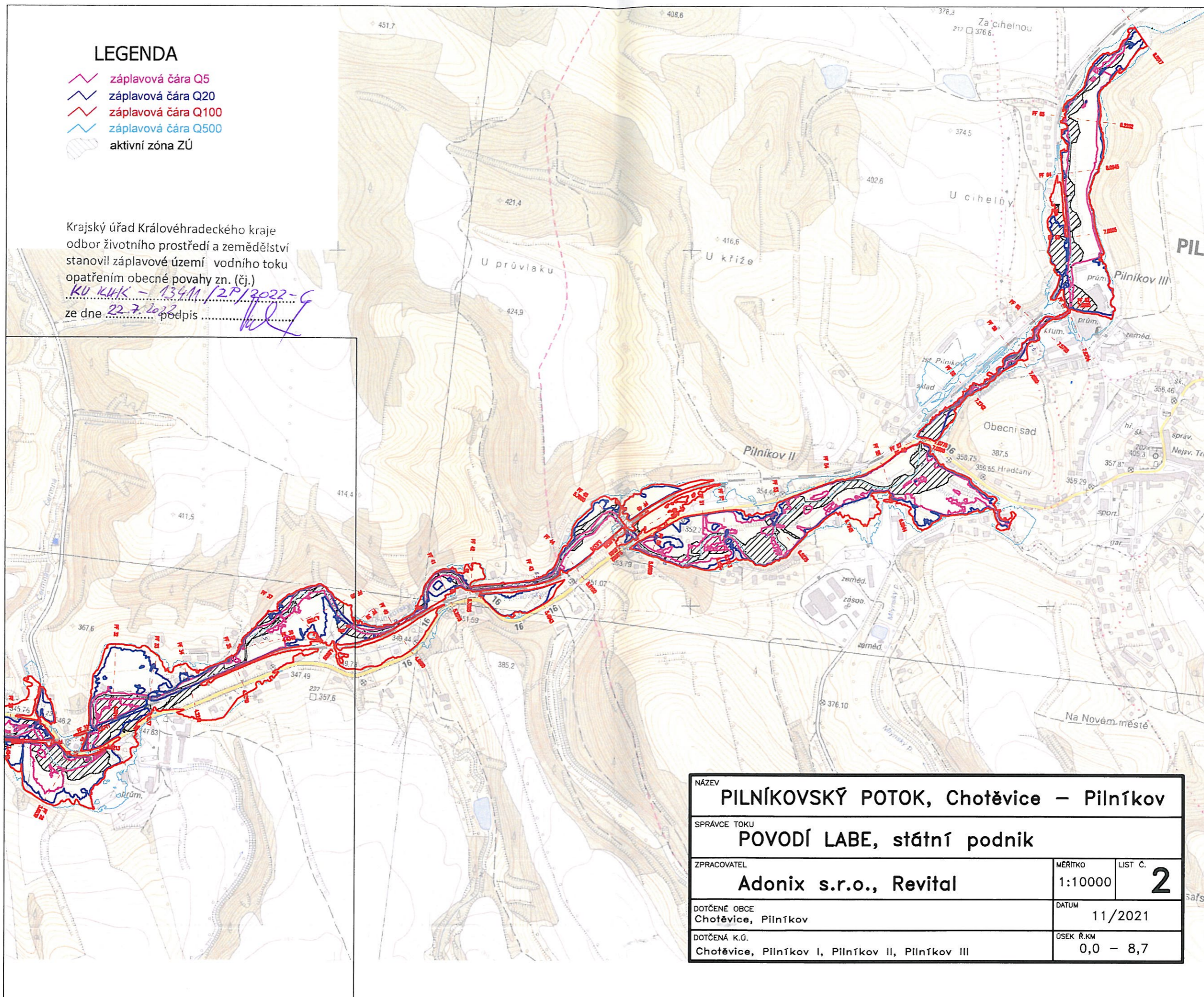


# LEGENDA

-  záplavová čára Q5
-  záplavová čára Q20
-  záplavová čára Q100
-  záplavová čára Q500
-  aktivní zóna ZÚ

Krajský úřad Královéhradeckého kraje  
odbor životního prostředí a zemědělství  
stanovil záplavové území vodního toku  
opatřením obecné povahy zn. (čj.)

KU KHK - 134M/2P/2022-G  
ze dne 22.7.2022 podpis 



NÁZEV <b>PILNÍKOVSKÝ POTOK, Chotěvice – Pilníkov</b>	
SPRÁVCE TOKU <b>POVODÍ LABE, státní podnik</b>	
ZPRACOVATEL <b>Adonix s.r.o., Revital</b>	MĚŘÍTKO 1:10000
	LIST Č. <b>2</b>
DOTČENÉ OBCE Chotěvice, Pilníkov	DATUM 11/2021
DOTČENÁ K.Ú. Chotěvice, Pilníkov I, Pilníkov II, Pilníkov III	ÚSEK Ř.KM 0,0 – 8,7