




NÁZEV Dědina, Zlatý potok, Jalový potok, SZ0	
SPRAVCE TOKU POVODÍ LABE, státní podnik	
ZPRACOVATEL Geotest a.s. Brno	LIST Č. 4
MĚŘITIVO 1:10000	ČÍSLO 05/2022
OÚČEK OBCE Rohenice, Bohušovice, Česká Mezitřít, Dobruška, Králova Lhota, Mokrá, Očelice, Opočno, Pohorčí	
DŮČKA V.Č. Rohenice, Bohušovice n.L., Česká Mezitřít, Puffa, Město n.S., Strážka, Dobruška, Králova Lhota v Č.M., Mokrá, Očelice, Opočno pod Oč., Pohorčí v O., Čáslav	

Krajský úřad Královéhradeckého kraje
odbor životního prostředí a zemědělství
stanovil záplavové území vodního toku
opatřením obecné povahy zn. (čj.)
KV KHK - 30254/2P/2022 - 19
ze dne *13.3.2022* podpis *[signature]*

LEGENDA

-  záplavová čára Q5
-  záplavová čára Q20
-  záplavová čára Q100
-  záplavová čára Q500
-  aktivní zóna ZÚ

