






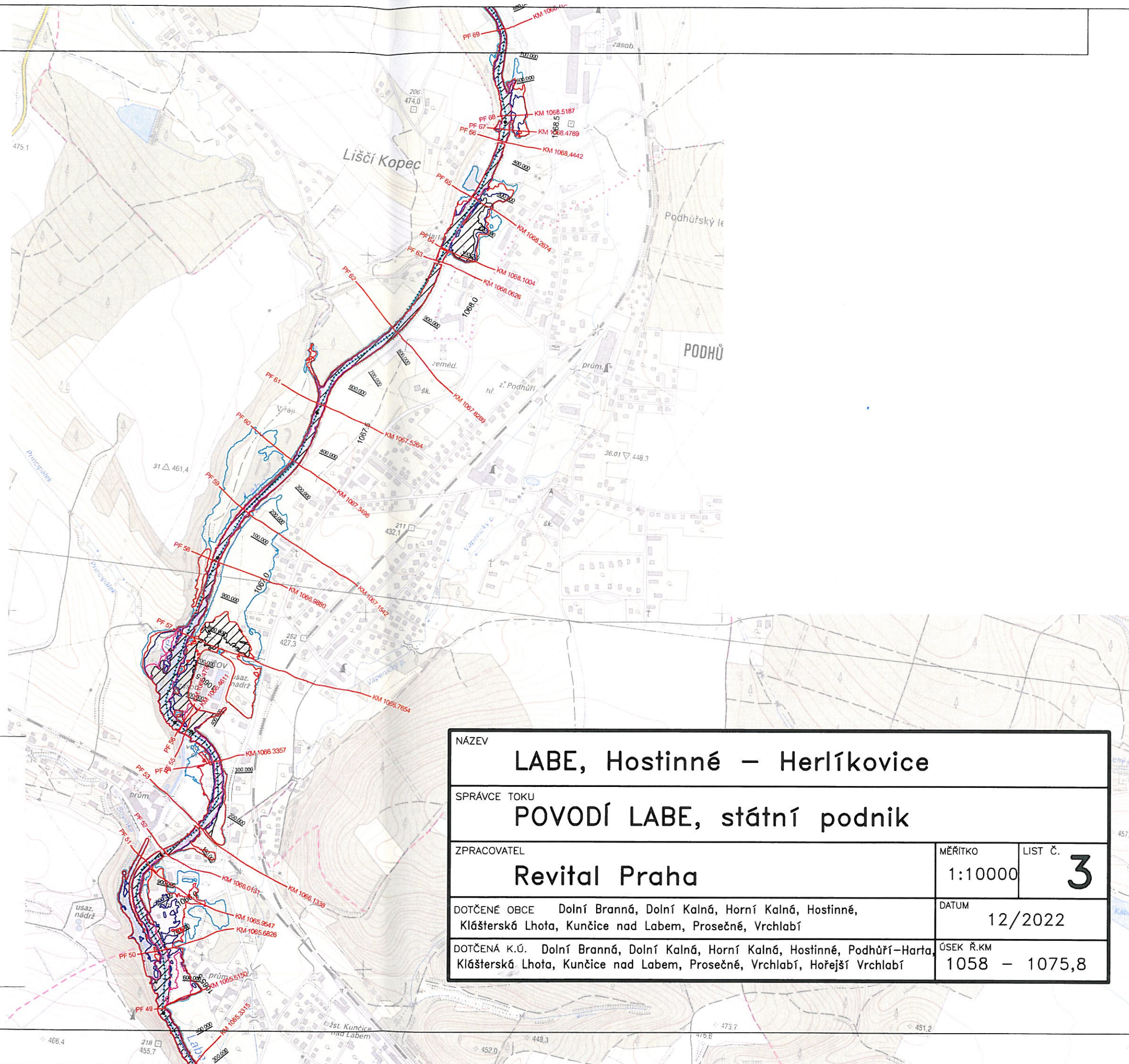
Krajský úřad Královéhradeckého kraje  
 odbor životního prostředí a zemědělství  
 stanovil záplavové území vodního toku  
 opatřením obecné povahy zn. (čj.)

*KU.KHK - 4.3843/2P/2022 - P*

ze dne *17.3.2023* podpis *[signature]*

## LEGENDA

-  záplavová čára Q5
-  záplavová čára Q20
-  záplavová čára Q100
-  záplavová čára Q500
-  aktivní zóna ZÚ



NÁZEV <b>LABE, Hostinné – Herlíkovice</b>		
SPRÁVCE TOKU <b>POVODÍ LABE, státní podnik</b>		
ZPRACOVATEL <b>Revital Praha</b>	MĚŘÍTKO 1:10000	LIST Č. <b>3</b>
DOTČENÉ OBCE Dolní Branná, Dolní Kalná, Horní Kalná, Hostinné, Klášterská Lhota, Kunčice nad Labem, Prosečné, Vrchlabí	DATUM 12/2022	
DOTČENÁ K.Ú. Dolní Branná, Dolní Kalná, Horní Kalná, Hostinné, Podhůří–Harta, Klášterská Lhota, Kunčice nad Labem, Prosečné, Vrchlabí, Hořejší Vrchlabí	ÚSEK Ř.KM 1058 – 1075,8	