

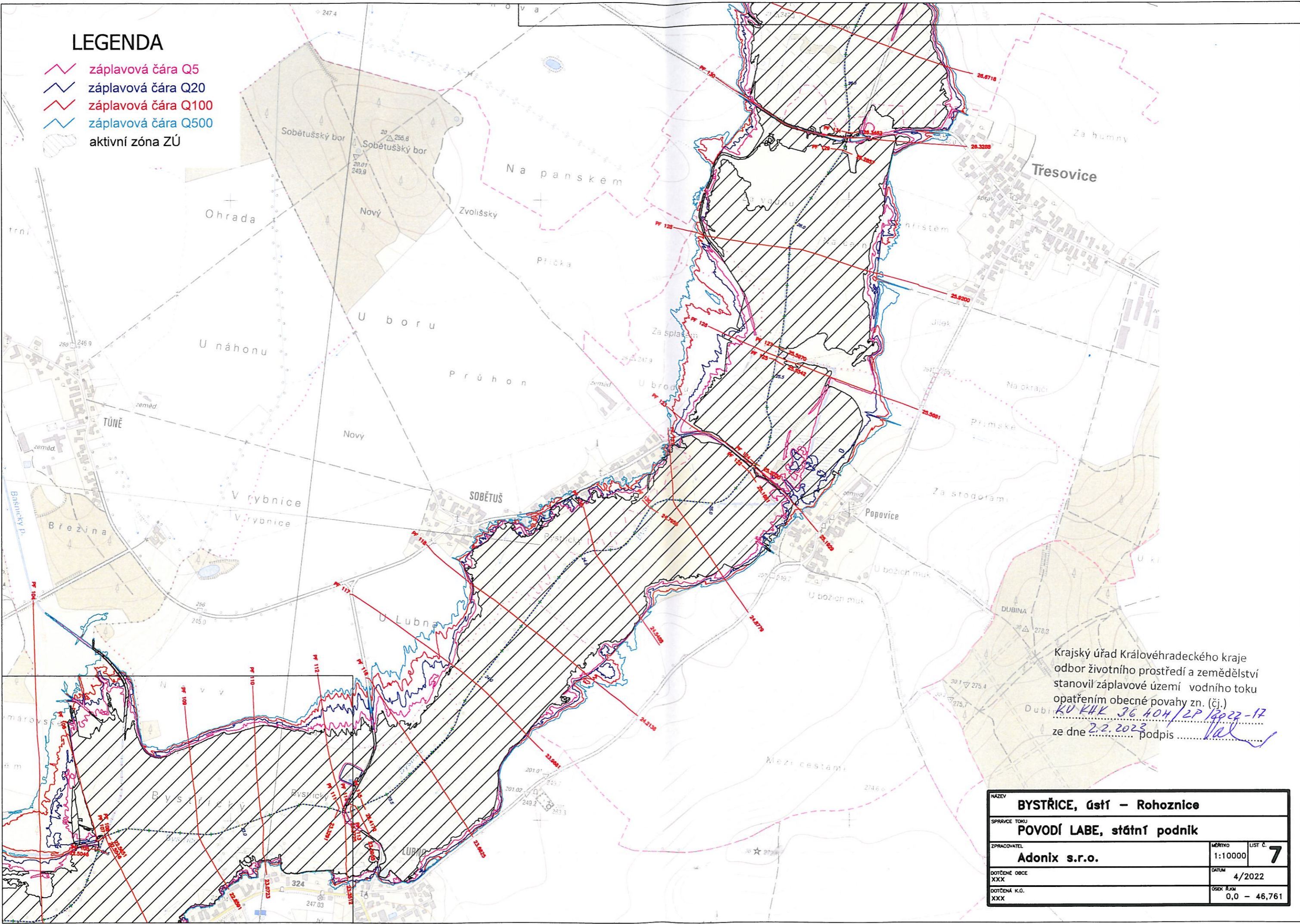


LEGENDA

-  záplavová čára Q5
-  záplavová čára Q20
-  záplavová čára Q100
-  záplavová čára Q500
-  aktivní zóna ZÚ



Krajský úřad Královéhradeckého kraje
 odbor životního prostředí a zemědělství
 stanovil záplavové území vodního toku
 opatřením obecné povahy zn. (čj.)
 DUBI: *KU KHK 36.404/2P/2022-17*
 ze dne *2.2.2023* podpis *Val*

NÁZEV		BYSTRICE, ústí – Rohoznice	
SPRAVCE TOKU		POVODÍ LABE, státní podnik	
ZPRACOVATEL	MĚŘITKO	LIST Č.	7
Adonix s.r.o.	1:10000	DATUM	
DOTČENÉ OBCE	4/2022		
XXX	OSKOK ŘÍM		
DOTČENÁ K.Ú.	0,0 – 46,761		
XXX			