






LEGENDA

-  záplavová čára Q5
-  záplavová čára Q20
-  záplavová čára Q100
-  záplavová čára Q500
-  aktivní zóna ZÚ

NÁZEV BYSTRICE, ústí – Rohoznice	
SPRAVCE TOKU POVODÍ LABE, státní podnik	
ZPRACOVATEL Adonix s.r.o.	MĚŘITVO 1:10000
DOTČENÉ OBCE XXX	LIST Č. 11
DOTČENÁ K.Ú. XXX	DATA 4/2022
	OSEK A.JAR 0,0 – 46,761

Krajský úřad Královéhradeckého kraje
odbor životního prostředí a zemědělství
stanovil záplavové území vodního toku
opatřením obecné povahy zn. (čj.)
KU KHK-36.404/2P/2022-17
ze dne *2.2.2023* podpis *[Signature]*

