




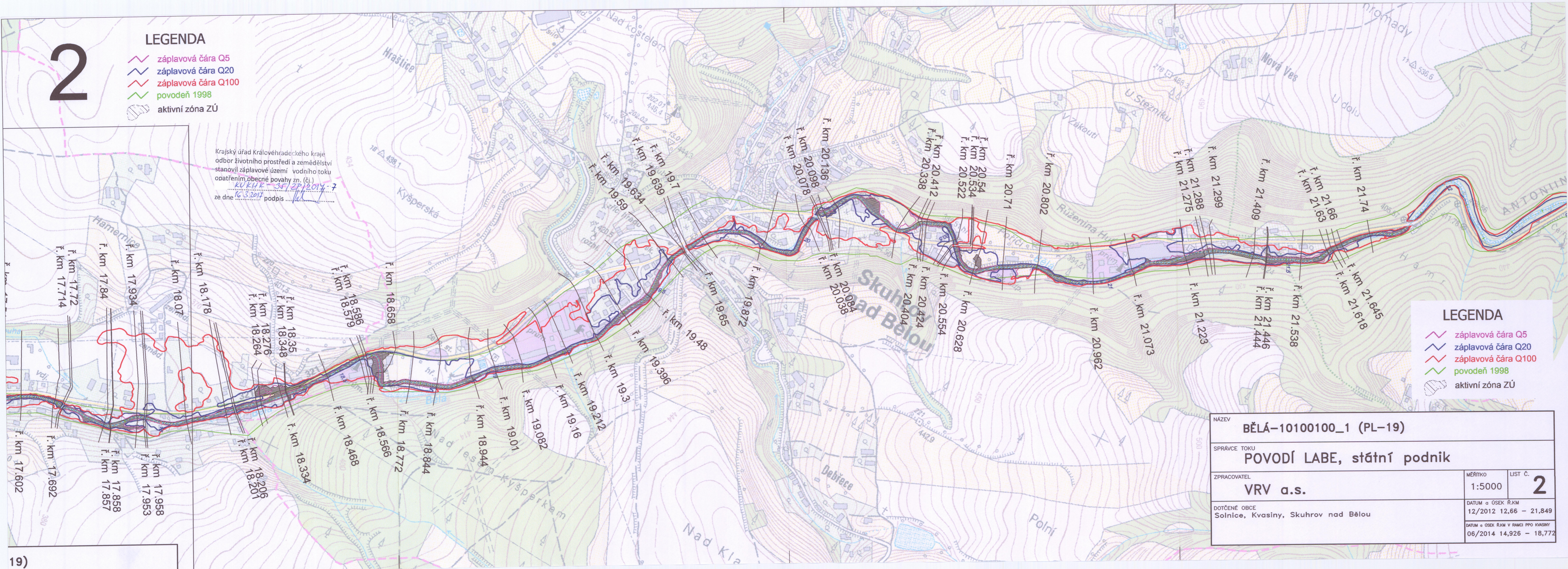







## LEGENDA

-  záplavová čára Q5
-  záplavová čára Q20
-  záplavová čára Q100
-  povodeň 1998
-  aktivní zóna ZÚ

Krajský úřad Královéhradeckého kraje  
 odbor životního prostředí a zemědělství  
 stanovil záplavové území vodního toku  
 opatřením obecné povahy zn. (čj.)  
 KUKHK-35/22P/2014-7  
 ze dne 16.3.2014 podpis .....



## LEGENDA

-  záplavová čára Q5
-  záplavová čára Q20
-  záplavová čára Q100
-  povodeň 1998
-  aktivní zóna ZÚ

NÁZEV <b>BĚLÁ-10100100_1 (PL-19)</b>			
SPRÁVCE TOKU <b>POVODÍ LABE, státní podnik</b>			
ZPRACOVATEL <b>VRV a.s.</b>		MĚŘÍTKO 1:5000	LIST Č. <b>2</b>
DOTČENÉ OBCE Solnice, Kvasiny, Skuhrov nad Bělou		DATUM a ÚSEK Ř.KM 12/2012 12,66 – 21,849	
		DATUM a ÚSEK Ř.KM V RAMCI PPO KVASINY 06/2014 14,926 – 18,772	