

Příloha M3 - Mapa dílčích ploch







0 20 40 60 80 100 m

1:2 000

 PP Rybník Strašidlo

dílčí plochy

-  vodní plocha
-  litorál
-  les
-  hráz