






# LEGENDA

-  záplavová čára Q5
-  záplavová čára Q20
-  záplavová čára Q100
-  záplavová čára Q500
-  aktivní zóna ZÚ

Krajský úřad Královéhradeckého kraje  
 odbor životního prostředí a zemědělství  
 stanovil záplavové území vodního toku  
 opatřením obecné povahy zn. (čj.)

*KU KHK - 6467/2P/2021*  
 ze dne *1.6.2021* podpis *[Signature]*

NÁZEV <b>OLEŠENKA, Olešnice v O.h.</b>		
SPRÁVCE TOKU <b>POVODÍ LABE, státní podnik</b>		
ZPRACOVATEL <b>Adonix s.r.o.</b>	MĚŘITKO 1:5000	LIST Č. <b>1</b>
DOTČENÉ OBCE Olešnice v O.h.	DATUM 11/2019	
DOTČENÁ K.Ú. Olešnice v O.h.	ÚSEK Ř.KM 14,7 – 17,25	

