

Dotační programy a činnost Pardubického kraje v oblasti cestovního ruchu

Odbor kultury, sportu a cestovního ruchu

Setkání TIC Rychnov nad Kněžnou, 5. 12. 2019



PARDUBICKÝ KRAJ

Turistické oblasti Pardubického kraje

Rozloha kraje: 4 519 km², obyvatel kraje: 521 199, obcí 451, TIC: 37

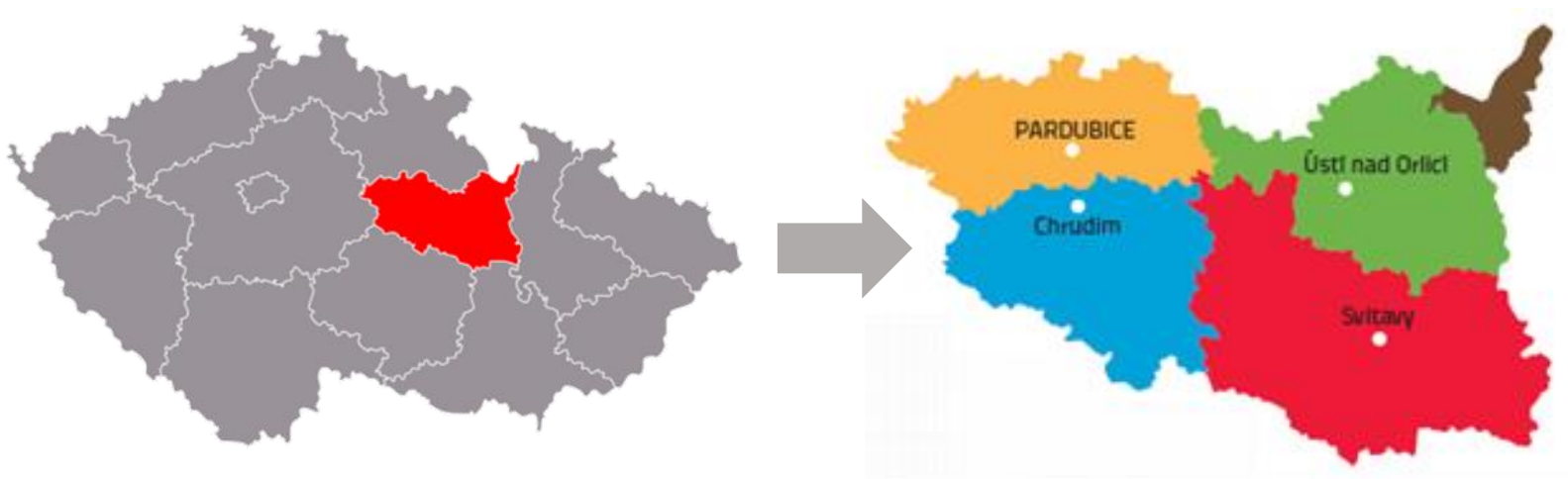
TO Pardubicko: 862 km², obcí: 104, TIC: 6

TO Českomoravské pomezí: 1 556 km², obcí: 140, TIC: 10

TO Chrudimsko-Hlinecko: 949 km², obcí: 104, TIC: 11

TO Orlické hory a Podorlicko: 992 km², obcí: 89, TIC: 7

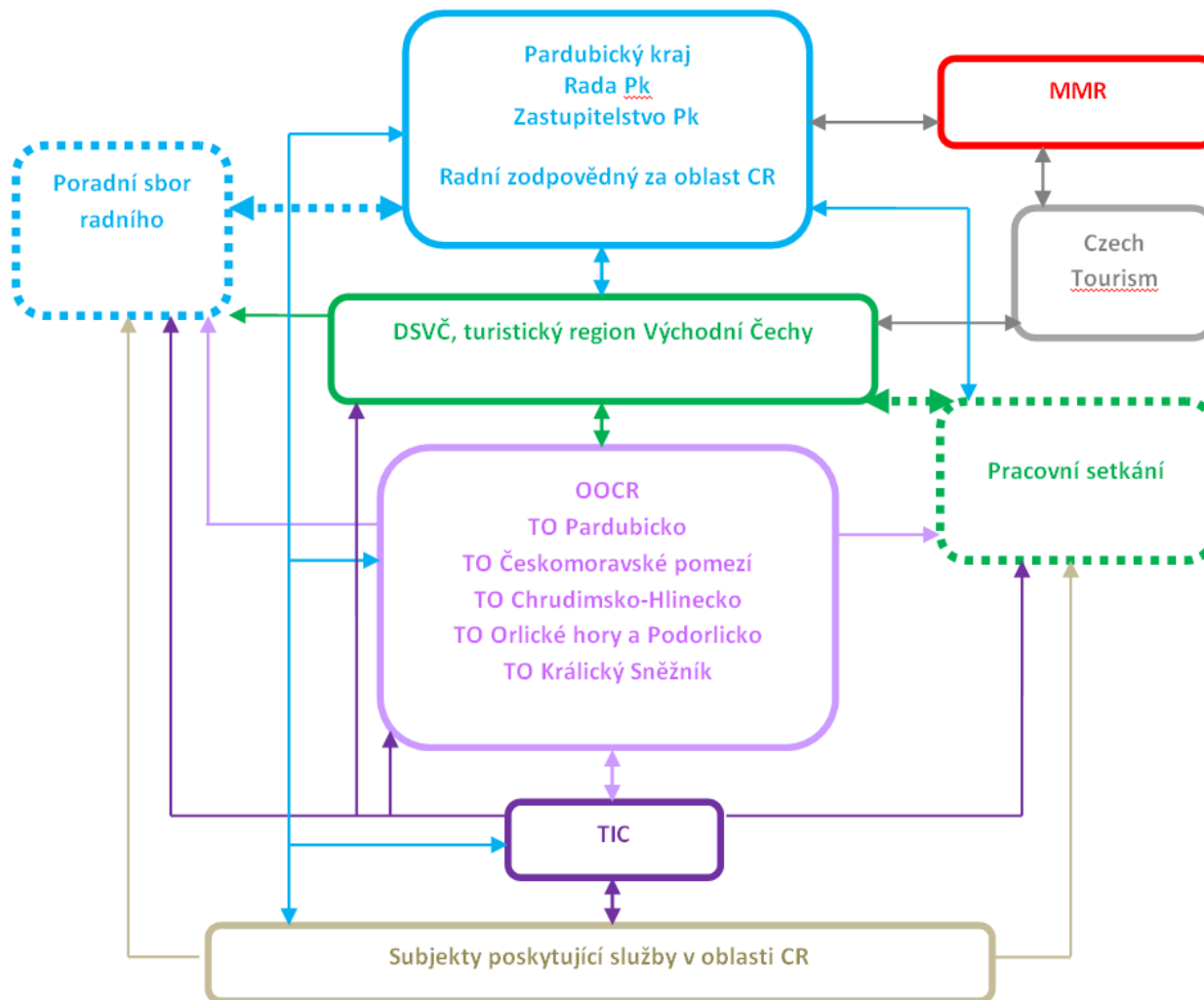
TO Králický Sněžník: 158 km², obcí: 5, TIC: 3



PARDUBICKÝ KRAJ

Schéma řízení cestovního ruchu v Pardubickém kraji

Pk finančně podporuje činnost organizací CR – jedné krajské a pěti oblastních v celkové výši 7 mil. Kč



Dotační program PK 2019 – cestovní ruch

Novela zákona č. 250/2000 Sb., o rozpočtových pravidlech územních rozpočtů vyvolala potřebu poskytování podpory formou dotačních programů.

1. Podpora budování infrastruktury CR v Pk

- **Alokace:** 8 mil. Kč; 50 – 200 tis. Kč/projekt
- **Financování projektů:** předem, po podepsání smlouvy
- **Příjem žádostí: 2.1. – 31. 1. 2019**
- **Podpořeno 53 žadatelů**
- **Info:** se spoluúčastí žadatele, vyřazena podpora dětských a workoutových hřišť

2. Podpora údržby LBT v Pk

- **Alokace:** 1 mil. Kč; 20 – 200 tis. Kč/projekt
- **Financování projektů:** ex post, po vyúčtování (do 30. 9. 2019)
- **Příjem žádostí:** 25. 3. – 15. 4. 2019
- **Podpořeni 3 žadatelé ve výši 460 tis. Kč**
- **Info:** bez spoluúčasti žadatele, pilotní projekt pro Pk

3. Podpora provozu a činnosti TIC

- **Alokace:** 1,7 mil. Kč; 2 – 300 tis. Kč/projekt
- **Financování projektů:** předem, po podepsání smlouvy
- **Příjem žádostí:** červenec 2019
- **Podpořeno 32 žadatelů**
- **Info:** bez spoluúčasti žadatele, činnost TIC je nezastupitelná pro provoz krajského turistického portálu www.vychodnicechy.info

V roce **2018** bylo v oblasti cestovního ruchu podpořeno **34 individuálních projektů** v celkové výši **10,5 mil. Kč**.

V roce **2019** bylo v oblasti cestovního ruchu podpořeno **43 individuálních projektů** v celkové výši **14 mil. Kč**.



Dotační program PK 2020 – cestovní ruch

Novela zákona č. 250/2000 Sb., o rozpočtových pravidlech územních rozpočtů vyvolala potřebu poskytování podpory formou dotačních programů.

1. Podpora budování infrastruktury CR v Pk

- **Alokace:** 8 mil. Kč; 50 – 300 tis. Kč/projekt
- **Financování projektů:** předem, po podepsání smlouvy
- **Příjem žádostí: 2.1. – 31. 1. 2020**
- **Info:** se spoluúčastí žadatele, vyřazena podpora dětských a workoutových hřišť

2. Podpora provozu a činnosti TIC (vyhlášeno bude asi v dubnu 2020)

- **Alokace:** cca 2 mil. Kč; 2 – 200 tis. Kč/projekt
- **Financování projektů:** předem, po podepsání smlouvy
- **Příjem žádostí:** pravděpodobně červen 2020
- **Info:** bez spoluúčasti žadatele, činnost TIC je nezastupitelná pro provoz krajského turistického portálu www.vychodnicechy.info

Plánovaná je i podpora individuálních projektů v oblasti cestovního ruchu

Principy systému podpory TIC v Pk

Podpora Pardubického kraje je členěna do tří typů

1. Podpora typu A – 20% z celkové částky určené na podporu TIC

Na činnost a provoz TIC v rozvojových jádrech cestovního ruchu a na ně navazujících lokalitách

- ✓ **TIC je certifikovaným členem A.T.I.C. ČR**
- ✓ **TIC splňuje otevírací dobu stanovenou Pardubickým krajem**

2. Podpora typu B – 70% z celkové částky určené na podporu TIC

Na zajištění činností v rámci informačního systému a propagace turistického portálu www.vychodni-cechy.info (dle aktuálně platného bodového sazebníku včetně záporných bodů)

- ✓ **TIC sbírá a aktualizuje data na portálu www.vychodni-cechy.info a portál propaguje**

3. Podpora typu C – 10% z celkové částky určené na podporu TIC

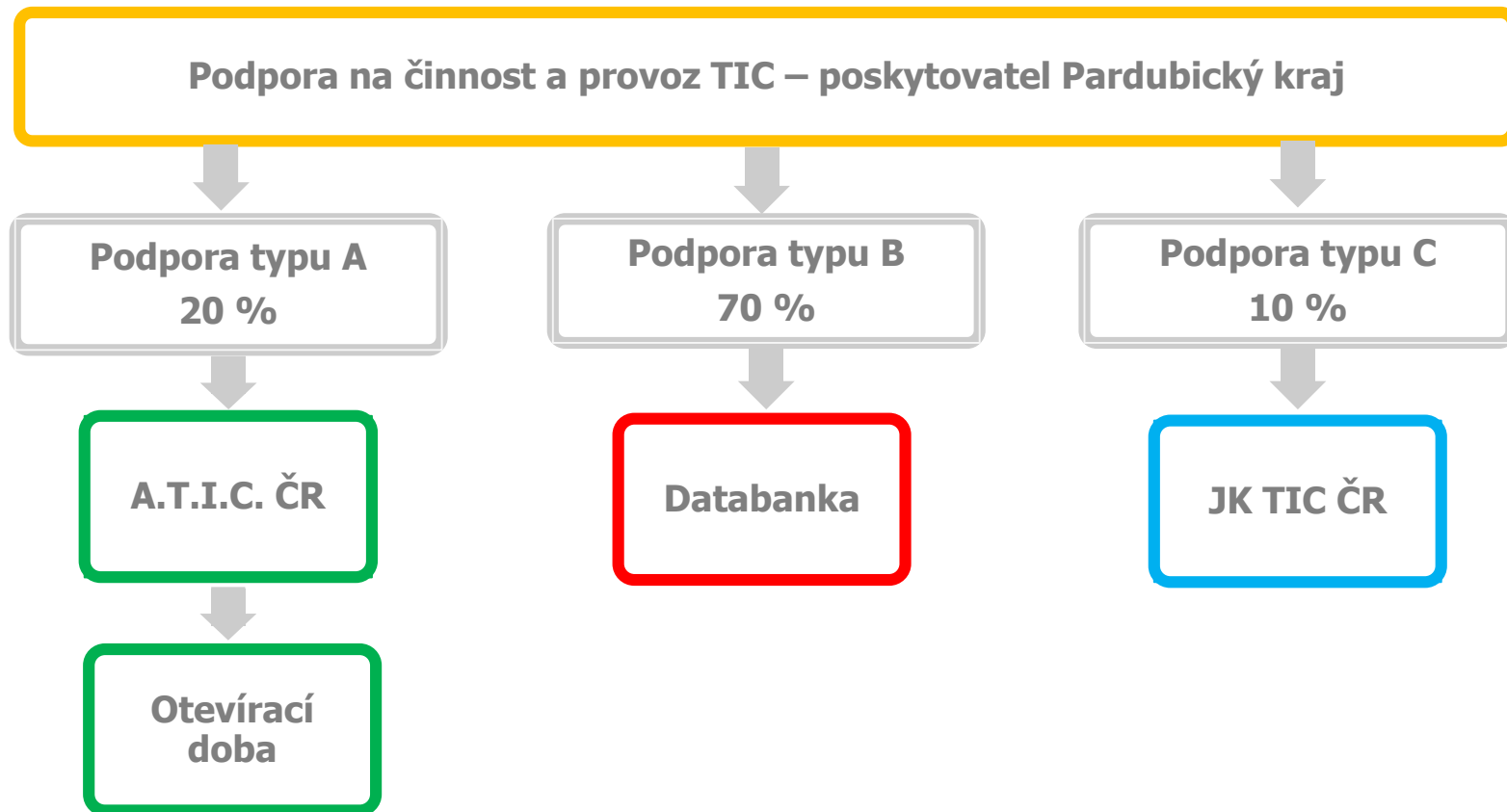
Na činnost a provoz TIC certifikovaných profesním sdružením A.T.I.C. ČR

- ✓ **TIC je certifikováno dle metodiky JK TIC ČR**

Míra požadavků na naplnění těchto kritérií je odlišná u různých kategorií TIC a podle velikosti spravovaného území



Schéma aktualizovaného systému podpory



Spravovaná území turistických informačních center
na území Pardubického kraje - aktuální stav k 1. 4. 2019



Dálková cyklotrasa LABSKÁ STEZKA Č. 2, úsek HRADEC KRÁLOVÉ – PARDUBICE - PŘELOUČ



- Financování projektu zatím není vyjasněné, předpoklad je pokrytí nákladů ze státních dotací (SFDI, EU dotace včetně ITI a podle aktuálně vyhlášených výzev).
- Pk vede jednání s nositeli projektu DSO Hradubická labská a DSO Pardubická labská v záležitostech podpory projektu výstavby LS mezi městy Přelouč - Pardubice - Hradec Králové.
- Pk finančně podporuje výstavbu infrastruktury LS (formou individuálních dotací).
- V roce 2016 ve výši 2,1 mil. Kč, v roce 2017 ve výši 1,1 mil. Kč, v roce 2018 ve výši 1,1 mil. Kč a v roce 2019 ve výši 1,5 mil. Kč.
- Výstavba LS je plánovaná do několika etap (1. etapa Hradec Králové – Vysoká nad Labem, 7 km hotovo - realizováno v rámci projektu ITI doprava).
- Je spuštěn nový web plnohodnotná jazyková mutace německé verze www.labska-stezka.cz.
- Handbuch obsahuje více kartografie, je strukturován do etap a ty zaměřeny na témata.
- Handbuch nově pro rok 2020 i vkládací díl v polštině.



Dálková cyklotrasa SVITAVA č. 24, úsek Česká Třebová – Svitavy - Blansko

- Cyklotrasa č. 24 „Svitava“ vede z České Třebové (plánované i napojení na cyklotrasu č. 14) do Blanska, kde se napojuje na EUROVELO 9 (od Baltu k Jadranu - Jantarová cesta 1 930 km: Gdaňsk – Pula, Polsko, ČR (Jeseník, Olomouc, Břeclav, Brno), Rakousko, Slovinsko a Chorvatsko).
- Délka CT č. 24 na území Pk je 47,7 km a je komfortně sjízdná a celá proznačená. Na území JMK je situace jiná (včetně napojovacího bodu Pk/JMK), některé úseky jsou teprve ve fázi zpracování projektové dokumentace.
- U dálkových cyklotras je nezbytná kontinuita celé trasy. Samospráva města Letovice hledá za příslibené podpory JMK (jednání za účasti Pk 24. 9. 2019) nová řešení vedení trasy např. formou směny pozemků.
- Dotace Pk v oblasti CT 24 Svitava
 - ✓ 2019 - Propagace a marketing dálkové cyklotrasy Svitava 24; 50 000 Kč (dotace) – příjemce město Svitavy
 - ✓ 2016 - Vyznačení cykloturistické trasy 24 SVITAVA v Pardubickém kraji; 440 828 Kč (dotace) – příjemce KČT
 - ✓ 2015 - Zprůchodnění cyklostezky č. 24 pod silnicí I/35 - obec Opatovec; 200 000 Kč (dotace) – příjemce obec

Přehledná situace navrhovaných tras



Připravovaný projekt – pasportizace cyklotras

- **Výzva č. 92 Operačního programu Zaměstnanost**
- **Prioritní osa** - 4 Efektivní veřejná správa
- **Investiční prioritá** - 4.1 Investice do institucionální kapacity a efektivnosti veřejné správy a veřejných služeb na celostátní, regionální a místní úrovni za účelem reform, zlepšování právní úpravy a řádné správy
- Žádost podána v červnu 2019, momentálně se čeká na vyjádření řídicího orgánu (MMR)
- Datum pro ukončení fyzické realizace projektu - 31. 12. 2022

- Záměr je vytvořit mapový podklad, který bude možné aktualizovat/doplňovat dle reálného vývoje stavu infrastruktury v terénu jako přehledný nástroj pro samosprávu kraje a obcí, který bude odrážet skutečný stav v území včetně plánovaných záměrů výstavby, bude mít linie různých úrovní – cyklostezky, cyklotrasy rozlišené na dálkové, regionální a lokální, in-line trasy, MTB trasy, a to včetně atributů a POI.
- Součástí mapového podkladu budou informace vysvětlující zobrazení (legenda) a statistiky (např. kolik km vybrané linie v území je in-line x cyklostezka x cyklotrasa x MTB areál nebo počet odpočívek na trase atd.). Atributy v mapovém podkladu, u kterých to bude možné, budou doplněny fotografií. Použitá data budou 3D (výškový profil) a vhodná pro případné budoucí využití pro aplikaci.

je krajský turistický portál pro širokou veřejnost, který spravuje a provozuje Pardubický kraj

 O regionu  Turistické cíle  Tipy na výlet pro ...  Aktivní dovolená  Kalendář akcí  Služby 



Cykloturistika



Wellness



Služby



Letní aktivity



Vodní hrátky



Zimní aktivity



Rebuilding www.vychodnicechy.info 2018

- 1. Redesign webu a přiblížení standardu TOP evropských destinací
- 2. Zlepšení uživatelské přívětivosti webu (responzivní design)
- 3. Vytváření subportálů (ODM, Hřebenovka, soutěže...)



Ocenění portálu www.vychodnicechy.info 2018/19

- 1. místo v rámci Zvláštní ceny ministryně pro místní rozvoj za nejlepší turistickou prezentaci na webových stránkách při soutěži **Zlatý erb 2018** v kategorii Regiony.
- **Čestné uznání** v kategorii Mobilní aplikace a webové stránky v soutěži **TourRegionFilm 2018**.
- **první místo** v soutěži **Velká cena cestovního ruchu 2018/2019** v kategorii **Nejlepší elektronický projekt**

Česko-polská Hřebenovka – východní část



Obec Deštné v Orlických horách



Městys Nový Hrádek



Obec Vysoká Srbská



ziemia
kłodzka
Stowarzyszenie Gmin
Ziemi Kłodzkiej



Powiat Kłodzki



Gmina Międzyzlesie



Gmina Bystrzyca Kłodzka



Gmina Duszniki-Zdrój



Gmina Radków



Gmina Miejska Nowa Ruda



Gmina Nowa Ruda

Projekt „Česko-polská Hřebenovka – východní část“



Informace o projektu

Název: Česko-polská Hřebenovka – východní část

Počet partnerů: 18

Celkový rozpočet projektu: 3 571 346 EUR

Požadovaná výše dotace: 3 035 553 EUR

Poskytnutá dotace: 3 035 553 EUR

Vyváženost rozpočtů projektových partnerů: poměr CZ 54,9 %, PL 45,1 %

Termín realizace: 1. 4. 2018 – 31. 10. 2020



PŘEKRAČUJEME HRANICE
PRZEKRACZAMY GRANICE
2014—2020



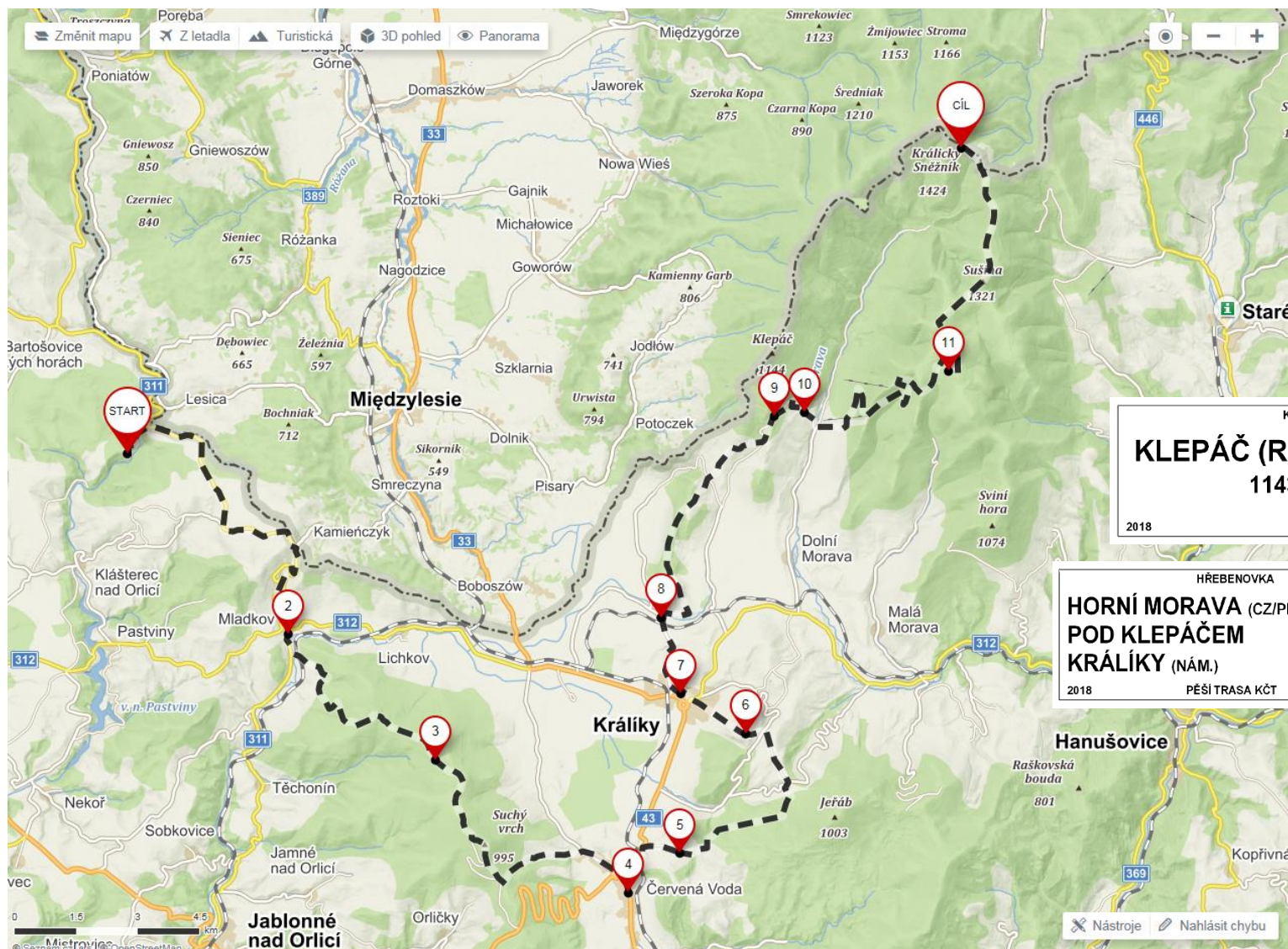
EVROPSKÁ UNIE / UNIA EUROPEJSKA
EVROPSKÝ FOND PRO REGIONÁLNÍ ROZVOJ
EUROPEJSKI FUNDUSZ ROZWOJU REGIONALNEGO



PARDUBICKÝ KRAJ

Projekt „Česko-polská Hřebenovka – východní část“

Pěší trasa Hřebenovka na území Pk má délku 58 km



KČT
KLEPÁČ (ROZHL.)
 1143 m
 2018 UO528b

HŘEBENOVKA
HORNÍ MORAVA (CZ/PL) 1,5 km
POD KLEPÁČEM 2,5 km
KRÁLÍKY (NÁM.) 11,5 km
 2018 PĚŠÍ TRASA KČT UO528b



Projekt „Česko-polská Hřebenovka – východní část“

Slavnostní předání značení 31. 10. 2019 na Zemské bráně za území Pk a KHk

11. TVRZ BOUDA



17. ČERVENÁ VODA (žst)



Projekt „Česko-polská Hřebenovka – východní část“

<https://www.vychodni-cechy.info/hrebenovka/>

<http://www.hrebenovka.cz/>



Projekt „Česko-polská Hřebenovka – východní část“

<https://www.vychodni-cechy.info/hrebenovka/>

<http://www.hrebenovka.cz/>



Projekt „Česko-polská Hřebenovka – východní část“

<https://www.vychodni-cechy.info/virtualni-prohlidka-hrebenovky/>

<http://www.hrebenovka.cz/>



O regionu ▾

Turistické cíle ▾

Tipy na výlet pro ... ▾

Aktivní dovolená ▾

Kalendář akcí

Služby ▾

Virtuální prohlídka Hřebenovky

<http://www.hrebenovka.cz/>

Česko-polská Hřebenovka - východní část - Kralický Sněžník

Kralický Sněžník

Pramen Moravy

Socha sluněte na Kralickém Sněžníku

Vyhlička u Klášterního kostela Nanebevzetí Panny Marie, Hora Matky Boží Kralíky

Rozhledna na Křížové Hore

Vojenské m...



PARDUBICKÝ KRAJ

Projekt „Česko-polská Hřebenovka – východní část“



Tištěná inzerce o Hřebenovce v regionálním a celostátním tisku a v národních časopisech zaměřených na cestovní ruch

TZ otevření rozhledny na Velké Deštné 26. 10. 2019

Inzerováno:

- Regionální deníky Pardubického kraje **11. 10. 2019**
- Časopis TIM (celostátní) – **11. – 12. měsíc**
- Mladá fronta dnes (listopad 2019)
- Lidové noviny (prosinec 2019)
- www.pardubickykraj.cz
- www.vychodnicechy-info.cz

Rozhledny v pohraničí rostou jako houby po dešti

Východní Čechy - Projekt s názvem Česko-polská Hřebenovka - východní část, zaměřený na obnovu historické hřebenové trasy v česko-polském pohraničí, je v plném proudu. V rámci unikátního projektu, který má 18 partnerů, mj. jedním z nich je i Pardubický kraj, vznikne podél společné hranice 11 rozhleden, v osmi případech se jedná o návrat staveb s ohledem na historické skutečnosti.

Projekt obnovuje dálkovou turistickou trasu Ještěd - Sněžka - Praděd s možností variantních severních tras přes polské území Bys-

trfických nebo Sovích hor. Na polském území je již dokončena rozhledna na Włodzické hoře a také vyhlídková plošina nad obcí Radków.

Těsně před dokončením je dlouho očekávaná rozhledna na Velké Deštné v Orlických horách. Rozhledna bude slavnostně otevřena v sobotu 26. 10. 2019 ve 12 hodin, přičemž celá akce bude zahájena v 10 hodin pěším výstupem k rozhledně a bude provázena překvapením po trase výstupu.

Na místě, kde je dokončována dnešní podoba rozhledny, stála původní rozhledna od 19. století do 70. let 20. století. Nová rozhledna je vysoká 19 metrů a návštěvníkům poskytuje dechberoucí výhled na Rychnovsko, pol-

ské Stolové a Bystřické hory, Králický Sněžník, Krkonoše a Ještěd.

Během letošního podzimu bude také dokončena stavba mostu přes Divokou Orlici v Neratově, mostní konstrukce je již ve výrobě a stavební práce u řeky právě probíhají. Otevře se tak nová přeshraniční trasa do polských Bystřických hor.

Celkový rozpočet projektu s registračním číslem CZ.11.2.45/0.0/0.0/16_025/0001254 je přes 3,5 milionu Eur, tedy zhruba 90 milionů korun. Projekt je spolufinancován z EFRR prostřednictvím Operačního programu INTERREG V-A Česká republika-Polsko. Více informací o projektu se můžete dozvědět na www.euro-glacensis.cz/hrebenovka.



Diskuze a dotazy...



Děkuji za pozornost

René Živný
člen Rady Pardubického kraje