

# **Návrh záměru na vyhlášení přírodní rezervace Ve Slatinské stráni**

Návrh na vyhlášení zvláště chráněného území a ochranného pásma zvláště chráněného území ve smyslu ustanovení § 40 odst. 1 zákona č. 114/1992 Sb., o ochraně přírody a krajiny, ve znění pozdějších předpisů a § 10 vyhlášky č. 45/2018 Sb., o plánech péče, zásadách péče a podkladech k vyhlášení, evidenci a označování chráněných území, kterou se provádí některá ustanovení zákona č. 114/1992 Sb., o ochraně přírody a krajiny, ve znění pozdějších předpisů.

Přírodní rezervace

Ve Slatinské stráni

Datum zpracování

31. 8. 2023

## Obsah

1) Název zvláště chráněného území: .....	3
2) Návrh kategorie zvláště chráněného území: .....	3
3) Určení předmětů ochrany a jejich popis: .....	3
4) Uvedení dlouhodobých cílů ochrany zvláště chráněného území: .....	3
5) Návrh bližších ochranných podmínek zvláště chráněného území: .....	4
6) Přehled katastrálních území a parcelních čísel pozemků: .....	5
7) Orientační výměra zvláště chráněného území: .....	5
8) Odůvodnění záměru na vyhlášení nebo změnu zvláště chráněného území: .....	6
9) Záměr na vyhlášení nebo změnu ochranného pásma: .....	6
10) Přílohy: .....	6

zpracoval: Bc. Šimon Suchopárek, 2023

### **1) Název zvláště chráněného území:**

přírodní rezervace Ve Slatinské stráni

### **2) Návrh kategorie zvláště chráněného území:**

IV – území pro péči o stanoviště/druhy

Jsou určena k ochraně konkrétních druhů nebo stanovišť a jejich management by tedy měl odrážet tuto prioritu. Mnohá chráněná území kategorie IV vyžadují pravidelné aktivní zásahy nutné k zajištění požadavků konkrétních druhů nebo pro udržení stanovišť; v těchto případech však nejde o požadavek kategorie jako takové. Primárním cílem je udržovat, chránit a obnovovat populace cílových druhů a stanoviště.

### **3) Určení předmětů ochrany a jejich popis:**

Předmětem ochrany je suťový les na svazích se severní expozicí v jihozápadní polovině PR s vystupujícím skalním podložím. Svaz *LBF Tilio platyphylli-Acerion* Suťové a skalní lesy. Stanoviště výskytu: bradáčku vejčitého (*Listera ovata*), měsíčnice vytrvalé (*Lunaria rediviva*), kyčelnice devítilisté (*Dentaria enneaphyllos*), jedle bělokoré (*Abies alba*), skokana hnědé (*Rana temporaria*), mloka skvrnitého (*Salamandra salamandra*), datla černého (*Dryocopus martius*), krkavce velkého (*Corvus corax*), veverky obecné (*Sciurus vulgaris*).

Předmětem ochrany jsou dále mírnější svahy v severovýchodní polovině PR. Svaz *LBC Fagion sylvaticae* Květnaté bučiny a jedliny. Stanoviště výskytu: měsíčnice vytrvalé (*Lunaria rediviva*), jedle bělokoré (*Abies alba*), skokana hnědé (*Rana temporaria*), mloka skvrnitého (*Salamandra salamandra*), datla černého (*Dryocopus martius*), krkavce velkého (*Corvus corax*), veverky obecné (*Sciurus vulgaris*).

### **4) Uvedení dlouhodobých cílů ochrany zvláště chráněného území:**

Zachování suťových lesů s reprezentativním výskytem ohrožených druhů rostlin a živočichů o minimální rozloze 3,5 ha se zastoupením diagnostických dřevin: javor mléč/javor klen, jilm horský, lípa malolistá, nejméně 30 %, zbylé zastoupení buk lesní a jedle bělokorá, ostatní dřeviny jako jednotlivé příměsi. Struktura stromového patra vícevrstevná, věkově i prostorově silně diferencovaná.

Zachování květnatých bučin s reprezentativním výskytem ohrožených druhů rostlin a živočichů o minimální rozloze 0,3 ha. Zastoupení diagnostických dřevin: buk lesní a jedle bělokorá nejméně 60 %, smrk ztepilý a dub zimní v příměsi, lípa malolistá a javor mléč jako jednotlivé příměsi. Struktura stromového patra etážovitá (2-3 etáže), věkově i prostorově středně diferencovaná.

## 5) Návrh bližších ochranných podmínek zvláště chráněného území:

Na území přírodní památky je možno pouze s předchozím souhlasem orgánu ochrany přírody:

- a) měnit druh pozemků, způsob jejich využití,
- b) umísťovat a povolovat stavby a zařízení, provádět terénní úpravy,
- c) měnit stávající vodní režim <sup>1)</sup>
- d) používat minerální i organická hnojiva a biocidní přípravky při hospodaření v lesích <sup>2)</sup>,
- e) krmit, přikrmovat a vnatit zvěř, umísťovat myslivecká zařízení, která způsobují kumulaci zvěře,
- f) zakládat deponie jakéhokoliv materiálu, zejména odpadu a bioodpadu,
- g) zřizovat nové veřejně přístupné účelové komunikace, stezky, pěšiny, turistické a cykloturistické trasy,
- h) vysazovat stanovištně nepůvodní dřeviny,
- i) provádět obnovu lesních porostů jiným způsobem než výběrem jednotlivých stromů,
- j) vjíždět do území a parkovat zde motorová vozidla a přívěsy (kromě vjezdu a setrvání vozidel orgánů státní správy, požární ochrany, zdravotní a veterinární služby, armády a bezpečnostních sborů, vozidel potřebných pro lesní a myslivecké hospodaření a pro výkon managementových opatření dle platného plánu péče, dále také kromě vozidel vlastníků a nájemců pozemků),
- k) rozdělávat ohně a zřizovat tábořiště,
- l) pořádat hromadné turistické a sportovní akce,
- m) záměrně rozšiřovat geograficky nepůvodní druhy rostlin a živočichů.

1) *Za změnu vodního režimu jsou považovány zejména činnosti ovlivňující odtokové poměry v území a činnosti, které mohou ovlivnit kvalitu i kvantitu podzemních a povrchových vod ve smyslu zákona č. 254/2001 Sb., o vodách a o změně některých zákonů (vodní zákon), ve znění pozdějších předpisů.*

2) *Biocidním přípravkem je přípravek obsahující jednu nebo více účinných látek určených k ničení, odpuzování, zneškodňování, zabránění účinku nebo dosažení jiného regulačního účinku na jakýkoliv škodlivý organismus chemickým nebo biologickým způsobem (seznam typů biocidních přípravků se stručným popisem každého typu je uveden v příloze zákona č. 120/2002 Sb., o podmínkách uvádění biocidních přípravků a účinných látek na trh a o změně některých souvisejících zákonů).*

### Odůvodnění bližších ochranných podmínek:

**podmínky a–c:** Předmět ochrany PR je vázán na stávající druh a způsob využití pozemků. Proto změna druhu využití pozemků znamená potenciální ohrožení předmětu ochrany PR. Rovněž jakákoliv stavební činnost či změna terénního reliéfu a vodního režimu s sebou nese riziko poškození předmětu ochrany. Všechny výše uvedené činnosti je nutné vázat na souhlas orgánu ochrany přírody.

**podmínka d:** Narušení chemismu území může omezit až znemožnit existenci druhů i společenstev uvedených v předmětu ochrany PR, zejména těch citlivých na chemismus prostředí. Hnojení vede k hromadění živin v půdě a postupnému nahrazení stanovištně původních druhů konkurenčně zdatnějšími rostlinami.

**podmínka e:** Myslivecká zařízení mohou být zdrojem nežádoucího zvýšení trofie v území a možného zavlékání semen stanovištně nepůvodních druhů rostlin, včetně druhů invazních, což je v PR výrazně nežádoucí.

**podmínka f:** Nevhodným umístěním skládky mohou být lokality výskytu některých druhů vážně poškozeny nebo zcela zničeny. Zakládání skládek bioodpadu dále vede k nitrifikaci lokality a šíření nežádoucích druhů rostlin.

**podmínka g:** Zřizování nových cest a pěšin může mít za následek poškození populací nejen bylinných druhů, které jsou významnou složkou ekosystému (předmětu ochrany). Umístění nové stezky či cesty je tedy podmíněno koordinací a souhlasem OOP.

**podmínka h:** Intervence nevhodných hospodářských dřevin je v rozporu s dlouhodobým cílem ochrany tohoto ekosystému. V území se vyskytují původní suťové lesy s ochránářsky významnými zástupci bylinného patra. Introdukce nepůvodních dřevin může vést ke změně biotopu. V dlouhodobém horizontu může opadem z nepůvodních druhů dojít ke změně charakteru bylinného patra. Změnou dřevinné skladby může dále docházet ke změně vlhkostních a půdních poměrů stanoviště, v důsledku toho může dojít ke změně či degradaci trofických a jiných vazeb a k poklesu biodiverzity v území.

**podmínka i:** Těžba lesních porostů představuje jeden z faktorů, jímž lze závažně ohrozit předměty ochrany přírodní památky. Těžební zásahy navržené plánem péče o přírodní památku jsou koncipovány tak, aby byly předměty ochrany zachovány v příznivém stavu nebo aby byly dále podporovány.

**podmínka j:** Disturbance v území je třeba provádět pouze na základě platného plánu péče. Nikoliv samovolně dle uvážení návštěvníků prostřednictvím motorových vozidel.

**podmínky k–l:** Táboření v území, stejně jako pořádání hromadných akcí neopodstatněně zvyšuje riziko poškození předmětu ochrany a je proto podmíněno souhlasem OOP.

**podmínka m:** Rozšiřování nepůvodních a invazních druhů může s vysokou pravděpodobností narušit stabilitu společenstev v území a nevratně poškodit předmět ochrany.

**podmínka n:** Pastva hospodářských zvířat může vést k poškození bylinného patra v území a lze ji proto doporučit maximálně v rozsahu a intenzitě navrhované v plánu péče, pokud ten ji připouští.

## **6) Přehled katastrálních území a parcelních čísel pozemků:**

Zpracován jako soupis parcel ve ZCHÚ a jejich vlastníků (příloha ve formě excelové tabulky).

## **7) Orientační výměra zvláště chráněného území:**

Lokalizace: katastrální území Slatina nad Zdobnicí

Předpokládaná nová rozloha: 5,11 ha

Předpokládaná nová délka hranice: 1 637 m

### **8) Odůvodnění záměru na vyhlášení nebo změnu zvláště chráněného území:**

Návrh záměru na vyhlášení je podkladem pro nahrazení starého vyhlášovacího předpisu (výnos Ministerstva školství a kultury č. 75.100/1954) novým. Na základě záměru na vyhlášení bude aktualizován vyhlášovací předpis dle platné legislativy. Současně dochází zpracováním záměru na vyhlášení k vypořádání nesrovnalostí v rozloze, která je upřesněna na 5,11 ha v souladu s platným plánem péče, dle výměry pozemku p. č. 3215 v k. ú. Slatina nad Zdobnicí.

### **9) Záměr na vyhlášení nebo změnu ochranného pásma:**

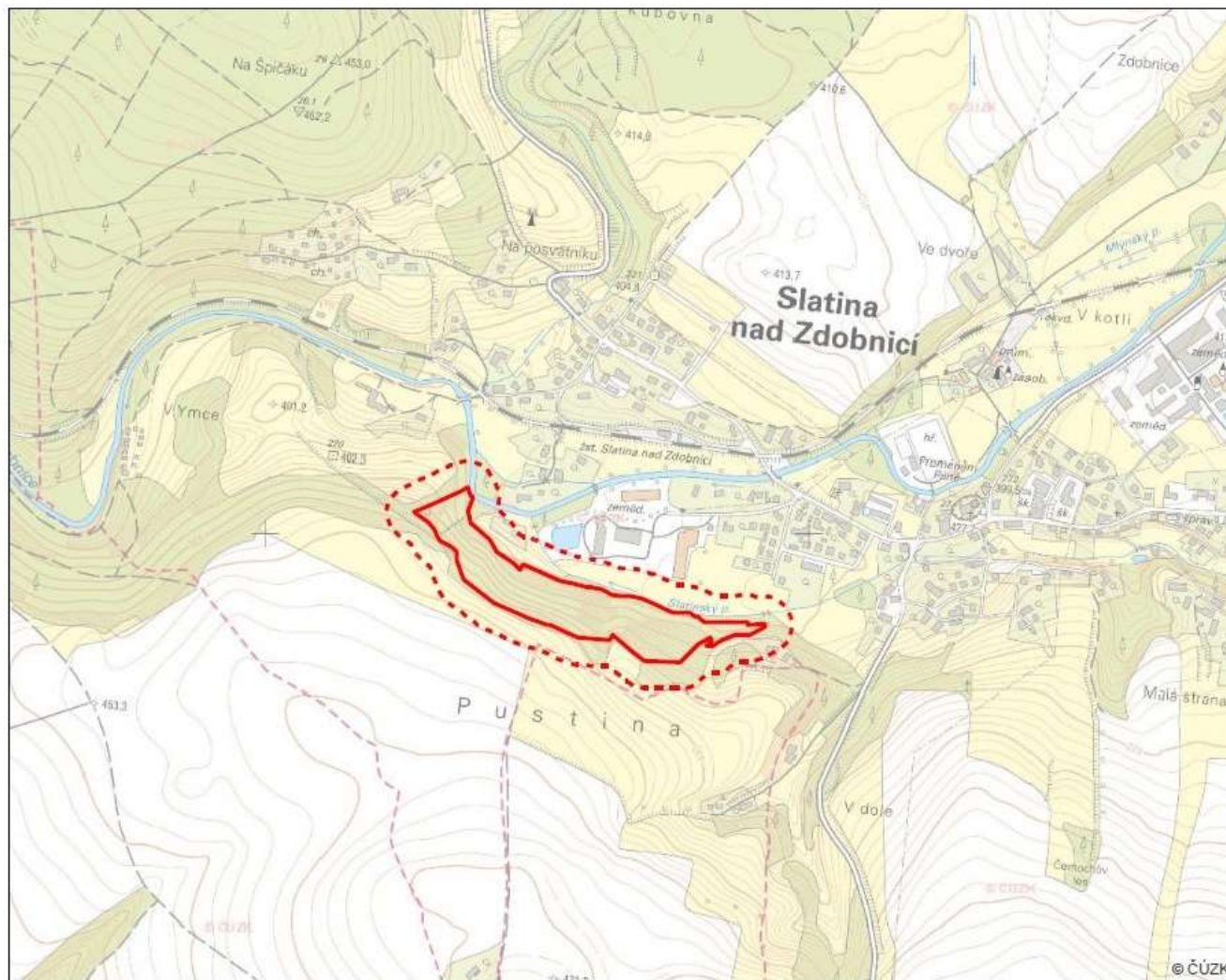
Ochranné pásmo není vyhlášené, je jím tedy dle § 37 zákona č. 114/1992 Sb. pás do vzdálenosti 50 m od hranice ZCHÚ. Ochranné podmínky vyplývají z ust. § 37 odst. 2 zákona č. 114/1992 Sb., o ochraně přírody a krajiny, ve znění pozdějších předpisů.



### **10) Přílohy:**

- Základní mapa vhodného měřítká s vyznačeným zvláště chráněným územím
- Katastrální mapa vhodného měřítká s vyznačeným zvláště chráněným územím

Podkladem pro vypracování návrhu na vyhlášení o toto ZCHÚ byl schválený a aktuálně platný plán péče, ze kterého byly převzaty dílčí pasáže.

## Přírodní rezervace Ve Slatinské stráni



-  území přírodní rezervace
-  ochranné pásmo



1:10 000

zdroj: ČÚZK, KHK  
zpracoval: Královéhradecký kraj,  
Odbor informatiky, Oddělení GIS a DTM  
rok: 2023

© ČÚZK



