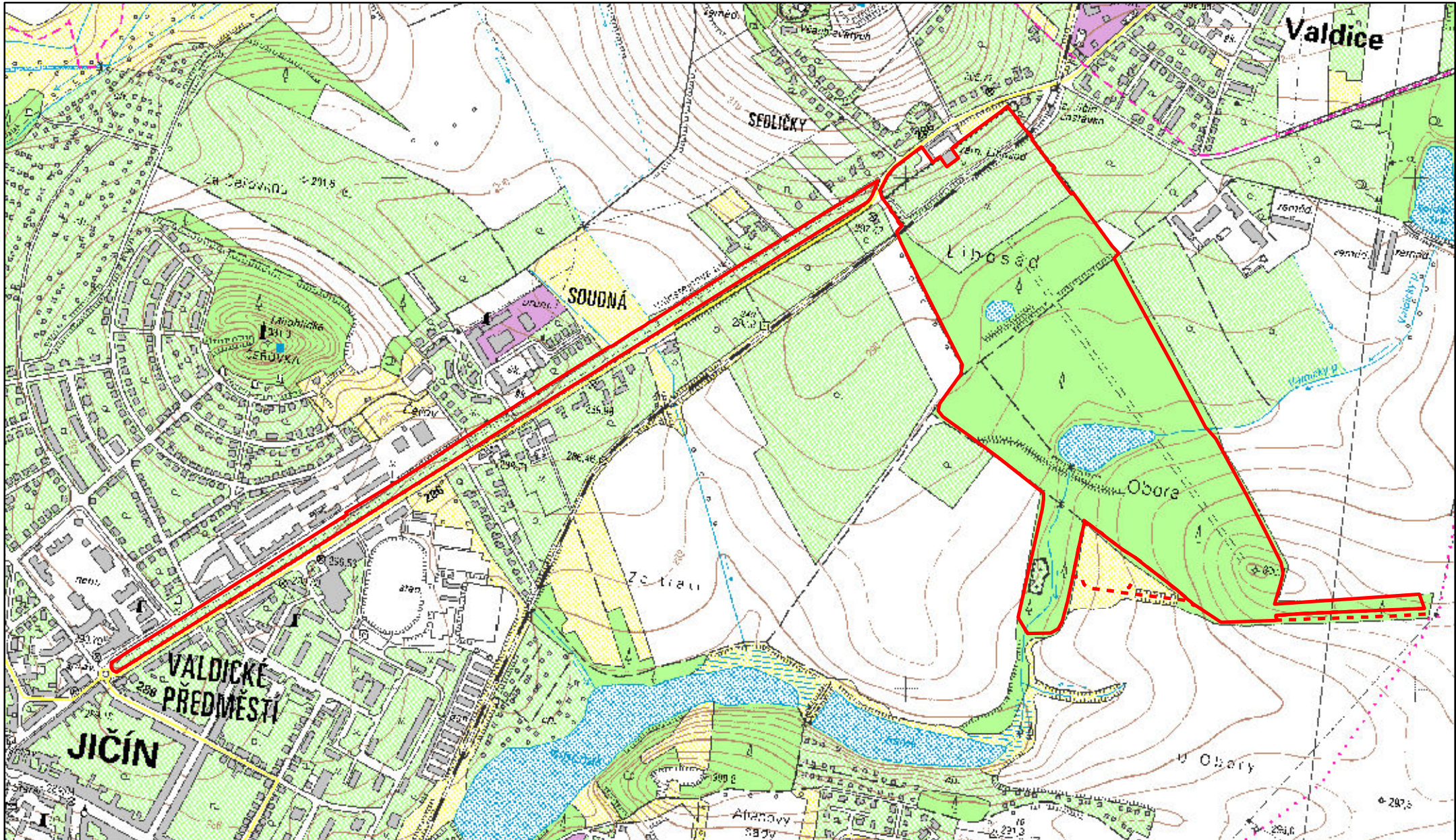




Příloha M1 - Orientační mapa s vyznačením ZCHÚ a jeho ochranného pásma



1:10 000

-  PP Libosád
-  ochranné pásmo