








PLÁN ROZVOJE VODOVODŮ A KANALIZACÍ  
KRALOVÉHRADECKÝ KRAJ

OKRES HRADEC KRÁLOVÉ

SITUACE VODOVODŮ

LEGENDA

-  OBEC ZASAŽENÁ SUCHEM 2015
-  5.2 OZNAČENÍ OBCE DLE TEP
-  NEDOSTATEK VODY V OBCI ŘEŠEN V MÍSTĚ (HG PRŮZKUM, STUDNY) DLE TEP 2016
-  NÁPOJENÍ OBCE NA SKUPINOVÝ NEBO JINÝ VODOVOD DLE TEP 2016
-  POTENCIÁLNÍ MOŽNOST NÁPOJENÍ NA SV
- PRVK**  
NEDOSTATEK VODY, RESP. ZÁSOBENÍ OBCE VODOU ŘEŠENO DLE PRVK 2004 - 2016
-  STÁVAJÍCÍ STAV VODOVODŮ RESP. PRVK 2004 - 2016
-  NÁVRH ŘEŠENÍ DLE PRVK 2004 - 2016

