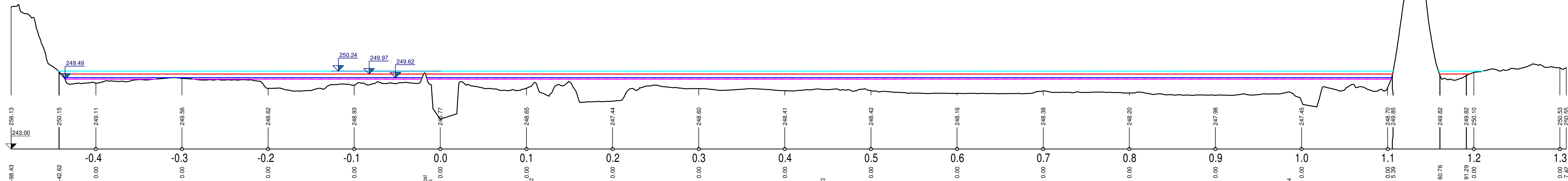
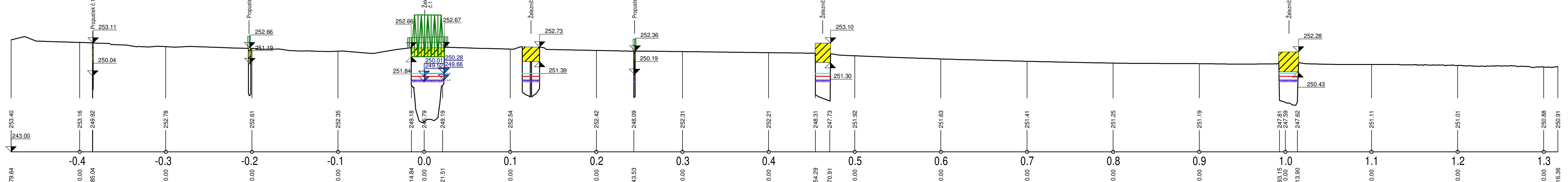


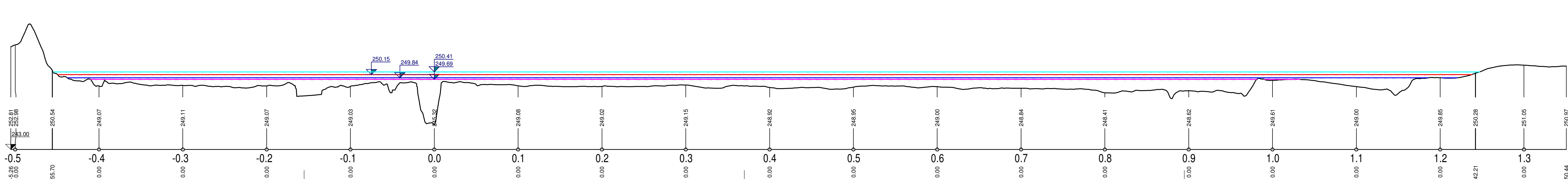
PF O 1 KM 32.644



PF O 2 KM 32.670



PF O 3 KM 32.815



LEGENDA

- Q 500
- Q 100
- Q 20
- Q 5
- RELIÉF TERÉNU
- ZÁBRADLÍ
- MOST

VEDOUČÍ PROJEKTU Mgr. Jan Zapletal	VYPRACOVAL Ing. Prokop Šindlar	KONTROLOVAL Mgr. Jan Zapletal	AUTORIZACE Ing. Miloslav Šindlar	STAVBY VODNÍHO HOSPODÁŘSTVÍ A KRAJINNÉHO INŽENÝRSTVÍ SINDLAR s.r.o., Na Brně 372/2a, 500 06 Hradec Králové, IČO 260 03 236
KRAJ: Královéhradecký		STAVEBNÍ ÚŘAD: MěÚ Týniště nad Orlicí		FORMÁT: 5 x A4
KATASTRÁLNÍ ÚZEMÍ: Týniště nad Orlicí, Albrechtice nad Orlicí, Žďár nad Orlicí		INVESTOR: Povodí Labe, s. p.		DATUM: prosinec 2019
Studie hydrotechnických poměrů pro revitalizaci přírodního areálu Tůmovka		STUPEŇ: studie		ČÍSLO ZAKÁZKY: 20190170
		SOUŘADNÝ / VÝŠKOVÝ SYSTÉM: Bpv		INTERVAL VRSTEVNIC: 0.20
Příčné profily na Orlici		MĚŘÍTKO: 1 : 2500/200	ČÍSLO KOPIE	
		Č. VÝKRESU: D.2b)		