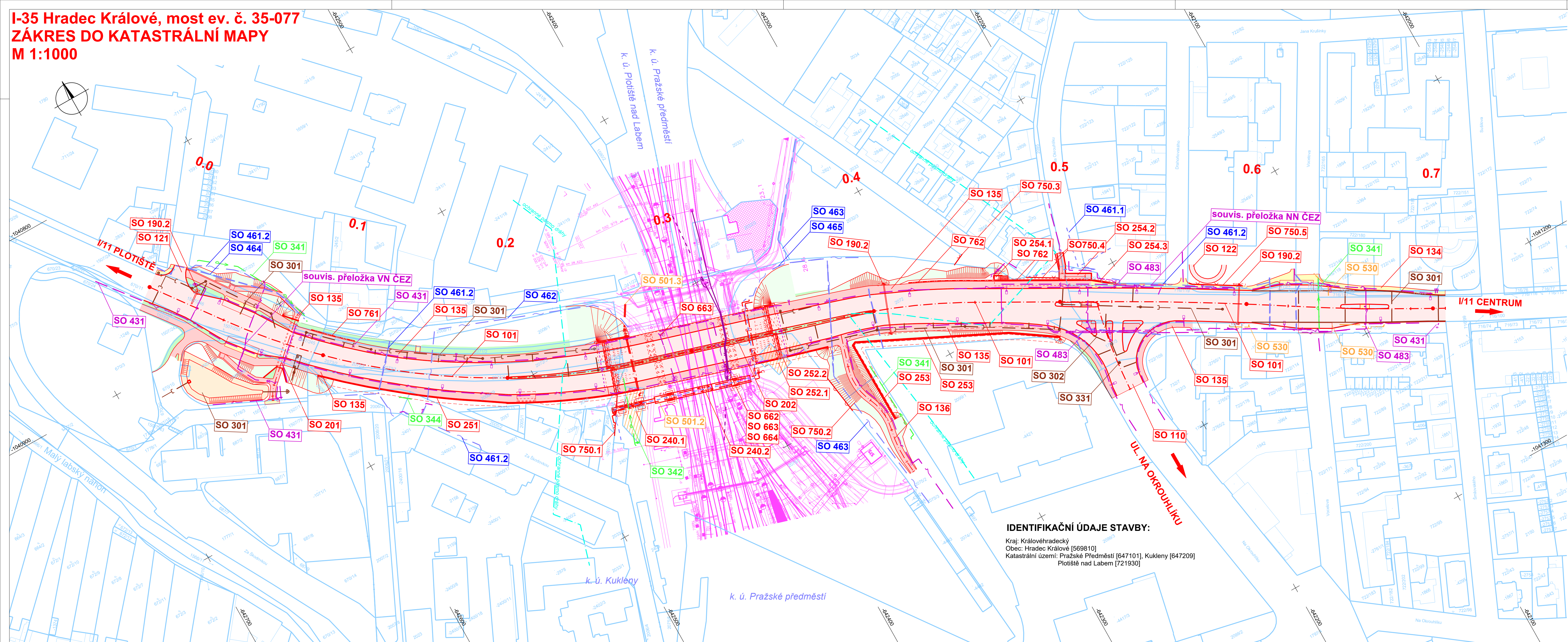



I-35 Hradec Králové, most ev. č. 35-077
ZÁKRES DO KATASTRÁLNÍ MAPY
M 1:1000





- SEZNAM STAVEBNÍCH OBJEKTŮ**
- ŘADA 000 - Objekty přípravy stavenišť**
 SO 020 - Příprava území
- ŘADA 100 - Objekty pozemních komunikací**
 SO 101 - Úprava silnice I/15
 SO 110 - Úprava křižovatky Na Okrouhliku
 SO 121 - Úprava napojení areálu DETOS
 SO 122 - Úprava parkoviště SOŠ a SOÚ
 SO 134 - Komunikace pro pěší
 SO 135 - Sdružené stezky pro pěší a cyklisty
 SO 136 - Propojka terminálu HD
 SO 180 - Dopravně inženýrská opatření
 SO 186 - Provizorní úpravy komunikací
 SO 190 - Dopravní značení ve správě ŘSD
- ŘADA 200 - Mostní objekty a zdi**
 SO 201 - Podchod pro pěší
 SO 202 - Most přes dráhu
 SO 240 - Technologická lávka horkovodu
 SO 251 - Opěrná zeď v km 0,10 - 0,27 vpravo
 SO 252 - Opěrná zeď v km 0,33 - 0,37 vpravo
 SO 253 - Opěrná zeď v km 0,38 - 0,50 vpravo
 SO 254 - Opěrná zeď v km 0,46 - 0,53 vlevo
- ŘADA 300 - Vodohospodářské objekty**
 SO 301 - Odvodnění silnice I/15
 SO 302 - Odvodnění ul. Na Okrouhliku
 SO 331 - Přeložky a úpravy kanalizace Vak
 SO 341 - Přeložky a úpravy vodovodu Vak
 SO 342 - Přeložky a úpravy vodovodu DETOS
 SO 344 - Přeložka vodovodní přípojky Skořepovi
- ŘADA 400 - Elektro a sdělovací objekty**
 SO 431 - Veřejné osvětlení
 SO 461 - Přeložky a úpravy SEK CETIN
 SO 462 - Přeložky a úpravy SEK T-Mobile
 SO 463 - Přeložky a úpravy SEK ČD-T
 SO 464 - Přeložky a úpravy SEK Telco
 SO 465 - Přeložky a úpravy SEK EOP
 SO 483 - Světelné signalizační zařízení
- ŘADA 500 - Objekty trubních vedení**
 SO 501 - Přeložka horkovodu EOP
 SO 530 - Přeložky a úpravy NTL plynovodu
- ŘADA 600 - Objekty drah**
 SO 661 - Úprava trakčního vedení ŽST Hradec Králové
 SO 662 - Úprava ukolejnění ŽST Hradec Králové
 SO 663 - Úprava osvětlení a rozvodů nn ŽST Hradec Králové
 SO 664 - Úprava SSZ ŽST Hradec Králové
- ŘADA 700 - Objekty pozemních staveb**
 SO 750 - Úpravy oplocení
 SO 761 - Protihluková stěna v km 0,09 - 0,12 vlevo
 SO 762 - Protihluková stěna v km 0,42 - 0,51 vlevo
 SO 790 - Městský mobiliář
- ŘADA 800 - Objekty úpravy území**
 SO 801 - Vegetační úpravy
 SO 806 - Městská zeleň
 SO 810 - Úprava ploch dočasných záborů
 SO 803 - Rekultivace zpevněných ploch

SOUVISEJÍCÍ STAVBY:
 Modernizace trati Hradec Králové - Pardubice - Chrudim, 2. stavba, zdvoukolejnění Opatovice nad Labem - Hradec Králové, 1. etapa, ŽST Hradec Králové hl. n. (investor SŽ)
 Úpravy dotčených kabelových rozvodů NN a VN ve správě společnosti ČVEZ Distribuce, a.s.

SOURADNICOVÝ SYSTÉM: S-JTSK
 VÝŠKOVÝ SYSTÉM: Bpv

Objednatel:

Ředitelství silnic a dálnic ČR
 Na Pankraci 546/56, 145 00 Praha 4
ŘSD ČR SPRÁVA Hradec Králové
 Pouchovská 401, 503 41 Hradec Králové

Zhotovitel DŮR:

Valbek, spol. s r.o.
 Vaňurova 505/17
 460 07 Liberec 3
 HIP:
 ING. T. TRACHTA

	Vypracoval	A. IVANOVÁ	Zak. číslo	21PH11003
	Zodp. projektant	ING. T. TRACHTA	Datum	12/2023
	Tech. kontrola		Stupeň	DŮR
	I-35 Hradec Králové, most ev. č. 35-077		Počet formátů	10 x A4
			Měřítko	1 : 1000
			Č. přílohy	Paré
Zhotovitel: Valbek, spol. s r.o. V Ošleňkách 2300/75 100 00 Praha 10	Příloha	ZÁKRES DO KATASTRÁLNÍ MAPY		C.2

IDENTIFIKAČNÍ ÚDAJE STAVBY:
 Kraj: Královéhradecký
 Obec: Hradec Králové [569810]
 Katastrální území: Pražské Předměstí [647101], Kukleny [647209]
 Plotiště nad Labem [721930]