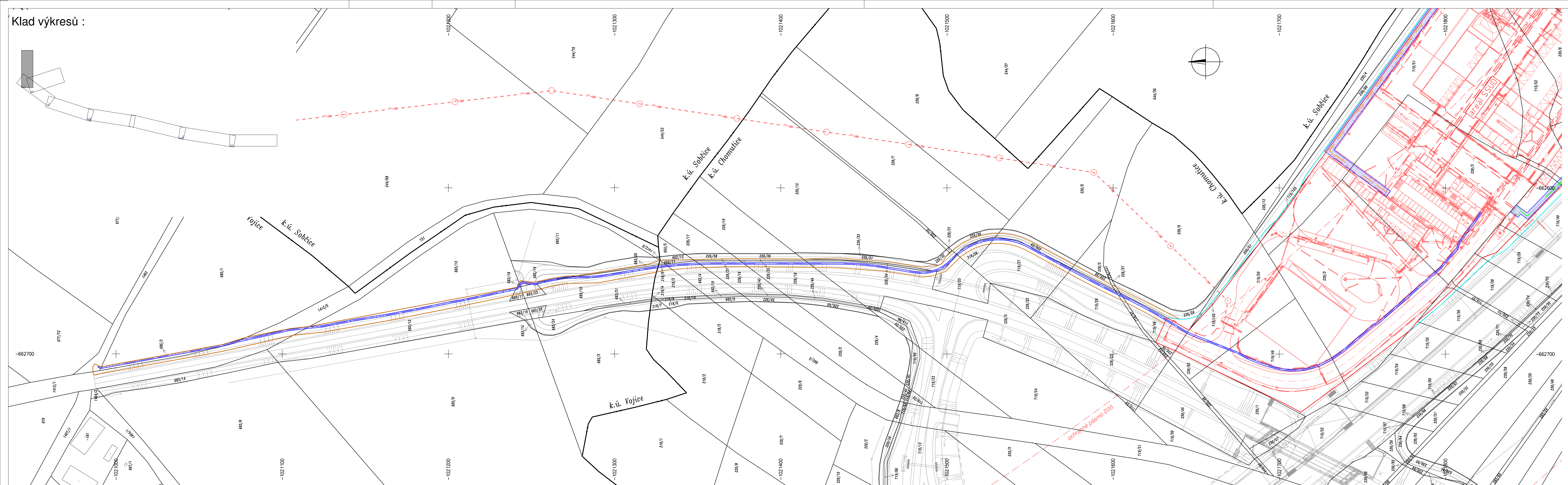


Klad výkresů :



LEGENDA ZÁBORU :


	ochranné pásmo přípojek IS		Hranice katastrálního území
	hranice ochranného pásma přípojek IS		Hranice parcel
	Hranice trvalého záboru		Hranice vnitřní kresby
	Hranice dočasného záboru nad 1 rok		Hranice zastavěného území
	Hranice dočasného záboru do 1 roku		areál SSUD Chomutice
	SO 301 - vodovodní příloha vč. ATS		souviselici stavba D35
	SO 303 - kanalizace, přípojka (odpad)		Název katastrálního území dle KN
	SO 406 - přípojka SLP (Cetín)		Číslo parcelní
	SO 500 - prodloužení STL plynovodu		

Souřadnicový systém: S - JTSK
 Výškový systém: Bpv

Revize 06/2024

C **SITUAČNÍ VÝKRESY**

Objednatel:




Ředitelství silnic a dálnic ČR
 Na Pankráci 546/56, 140 00 Praha 4
ŘSD ČR Správa Hradec Králové
 Pouchovská 401, 503 41 Hradec Králové

Zhotovitel:



Valbek, spol. s r.o.
 Vaňurova 505/17
 460 07 Liberec 3

	Vypracoval	Ing. Veronika Dlouhá	Zak. číslo	18-LI21-023
	Zodp. projektant	Ing. Veronika Dlouhá	Datum	06/2024
	Tech. kontrola	Ing. Jakub Moc	Stupeň	DŮR
	Akce	D35 SSUD CHOMUTICE		Počet formátů
			Měřítko	1 : 1000
			Č. přílohy	Paré
Zhotovitel: Valbek, spol. s r.o. Vaňurova 505/17 460 07 Liberec 3	Příloha	KATASTRÁLNÍ SITUAČNÍ VÝKRES část přípojek IS		C.2.ah