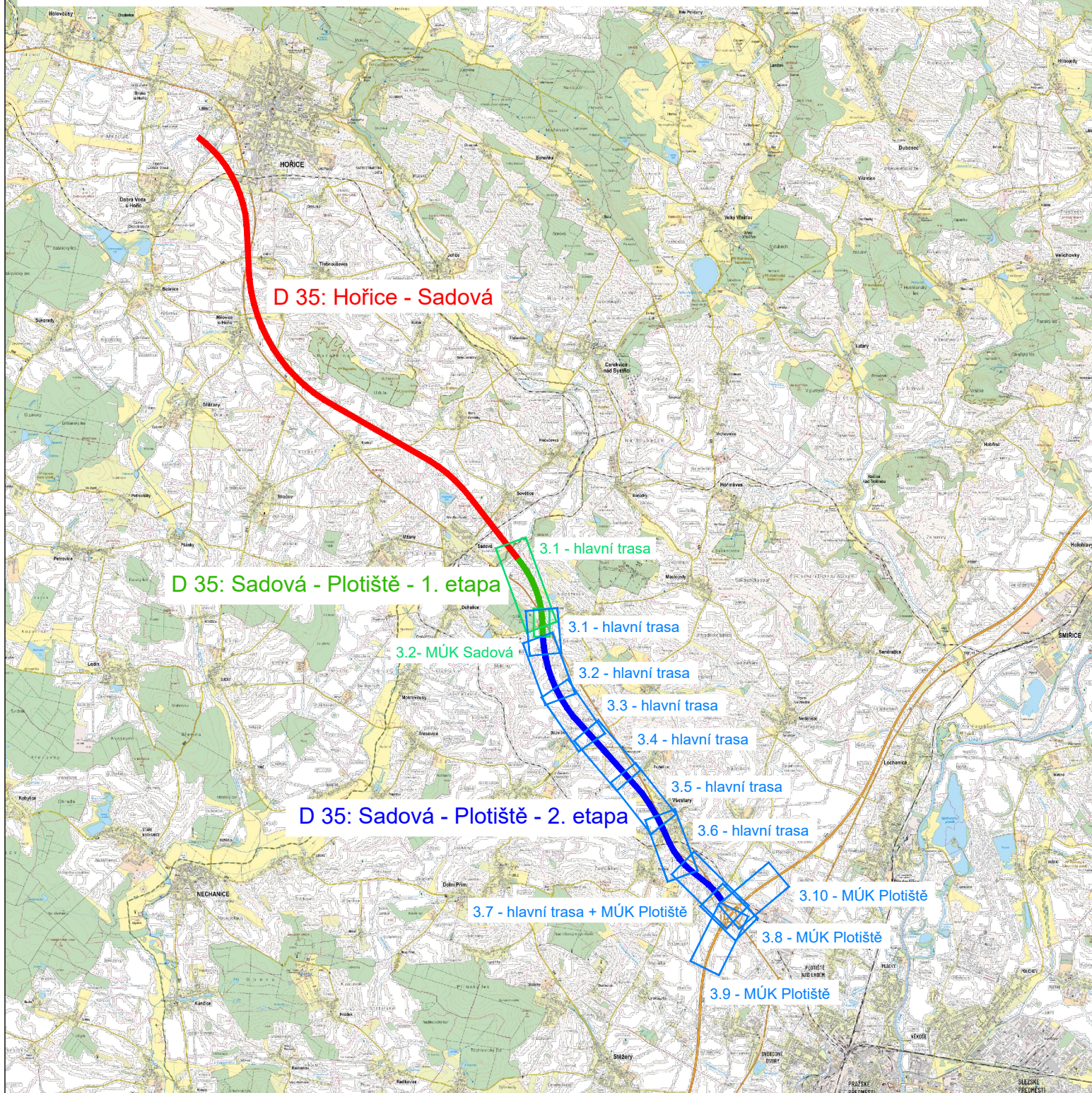


# Přehledová mapa - D35 Sadová-Plotiště


## SO 190.1.1 - Pevné svislé a vodorovné dopravní značení ve správě ŘSD



### Legenda:

- sousední stavba D35: Hořice - Sadová
- D35: Sadová Plotiště, 1. etapa, uvedení do provozu 12/2025
- D35: Sadová Plotiště, 2. etapa, uvedení do provozu 12/2026
- situace dopravního značení v 1. etapě
- situace dopravního značení v 2. etapě


Podkladová mapa: © ČÚZK




Souřadnicový systém S-JTSK, Výškový systém Bpv

c			
b			
a			
č.	Text změny - odůvodnění	Datum	Podpis


Název stavby: **D35 SADOVÁ - PLOTIŠTĚ**


Objednatel stavby:  **Ředitelství silnic a dálnic s.p.**  
Čořčanská 2023/12, 140 00 Praha 4 - Krč


Razítko:   
Ředitelství silnic a dálnic s.p.  
Správa Hradec Králové  
Pouchovská 401 -24-  
303/41 Hradec Králové

Kontroloval: \_\_\_\_\_  
Datum: \_\_\_\_\_ Podpis: \_\_\_\_\_

Zhotovitel stavby: Společnost: D35 Sadová - Plotiště

 **MI ROADS a.s.**  
Koželužská 2450/4, 180 00 Praha 8 - Libeň

 **Doprastav, a.s.**  
Drieňová 27, 826 56 Bratislava

 **Duna Aszfalt Zártkörűen Működő Részvénytársaság**  
HU-6060 Tiszakécske, Béke utca 150

Razítko:   
**MI Roads a.s.**  
Koželužská 2450/4, 180 00 Praha 8  
IČ 173 31 099  
(056)

Kontroloval: \_\_\_\_\_  
Datum: \_\_\_\_\_ Podpis: \_\_\_\_\_

Koordinátor RDS: Společnost D35 Sadová - Plotiště - M4 Road Design + AFRY CZ

 **M4 ROAD DESIGN**


 **AFRY**

Hlavní inženýr projektu (hlavní projektant): Ing. Radek Cerman  
Zástupci hlavního projektanta: Ing. Zbyněk Karásek  
Ing. David Malina

M4 Road Design s.r.o. AFRY CZ s.r.o.

Razítko:   
**M4 ROAD DESIGN** ■ M4 Road Design s.r.o.  
Koželužská 2246/5  
180 00 Praha 8  
IČ: 072 29 585

Kontroloval: \_\_\_\_\_  
Datum: \_\_\_\_\_ Podpis: \_\_\_\_\_

Zhotovitel RDS:  **AFRY**

AFRY CZ s.r.o.  
Magistrů 1275/13, 140 00 Praha 4  
Datová schránka: ay4ur5q  
E-mail: afrycz@afry.com

Vypracoval: Ing. Martin Pavlů  
Ing. Petr Jantač

Zodpovědný projektant: Ing. Jiří Lávic

Zkontroloval: Ing. Jiří Lávic

Část / SO: SO 190.1.1 - Pevné svislé a vodorovné dopravní značení ve správě ŘSD

Čís. zakázky: 24-028 Čís. paré: \_\_\_\_\_  
Stupeň PD: RDS  
Datum: 01/2026

Název přílohy: Přehledová mapa

Měřítko: 1:100 000 Čís. přílohy: **2**  
Formát: A3