




TEMATICKÝ OBSAH

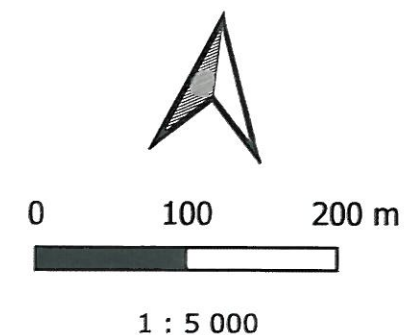
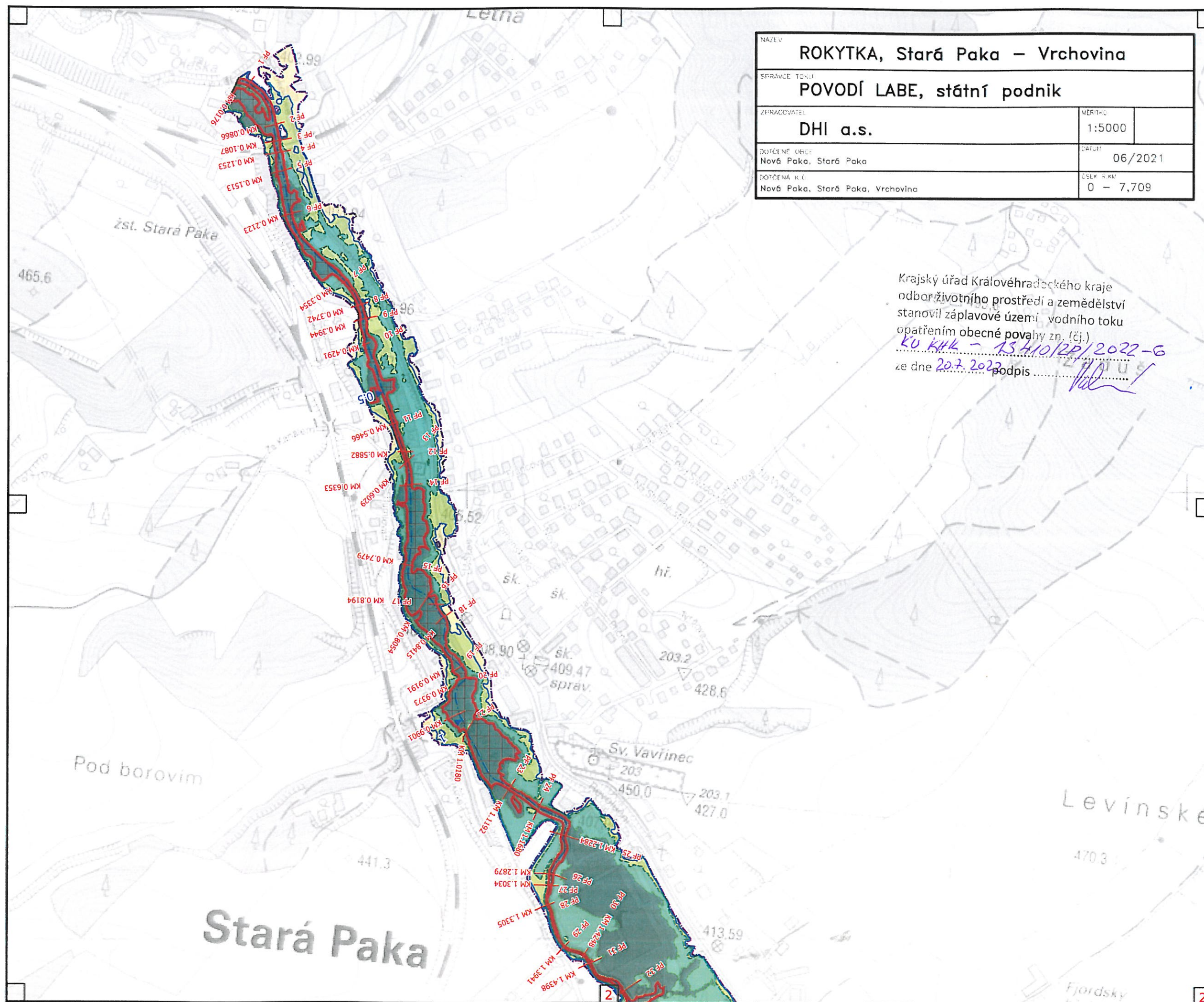
-  Kilometráž toku
-  Osa toku
-  Údolní profil

Záplavová území

-  aktivní zóna
-  Q5
-  Q20
-  Q100
-  Q500

NAZEV ROKYTKA, Stará Paka – Vrchovina		
SPRAVCE TOKU POVODÍ LABE, státní podnik		
ZPRACOVATEL DHI a.s.	MĚŘITVO 1:5000	
DOTČENÉ OBCE Nová Paka, Stará Paka	DATUM 06/2021	
DOTČENÁ KČÚ Nová Paka, Stará Paka, Vrchovina	CELK. PLOŠ. 0 – 7,709	

Krajský úřad Královéhradeckého kraje
odbor životního prostředí a zemědělství
stanovil záplavové území vodního toku
opatřením obecné povahy zn. (Čj.)
KU KHK - 13410/2P/2022-6
ze dne *20.7.2022* podpis *Václav*



Souřadnicový systém S-JTSK
Výškový referenční systém Balt po
vyrovnaní

Zpracováno v červnu 2021 na podkladu
Základní mapy ČR 1 : 10 000 odvozené
ze Základní báze geografických dat ČR
(ZABAGED®).