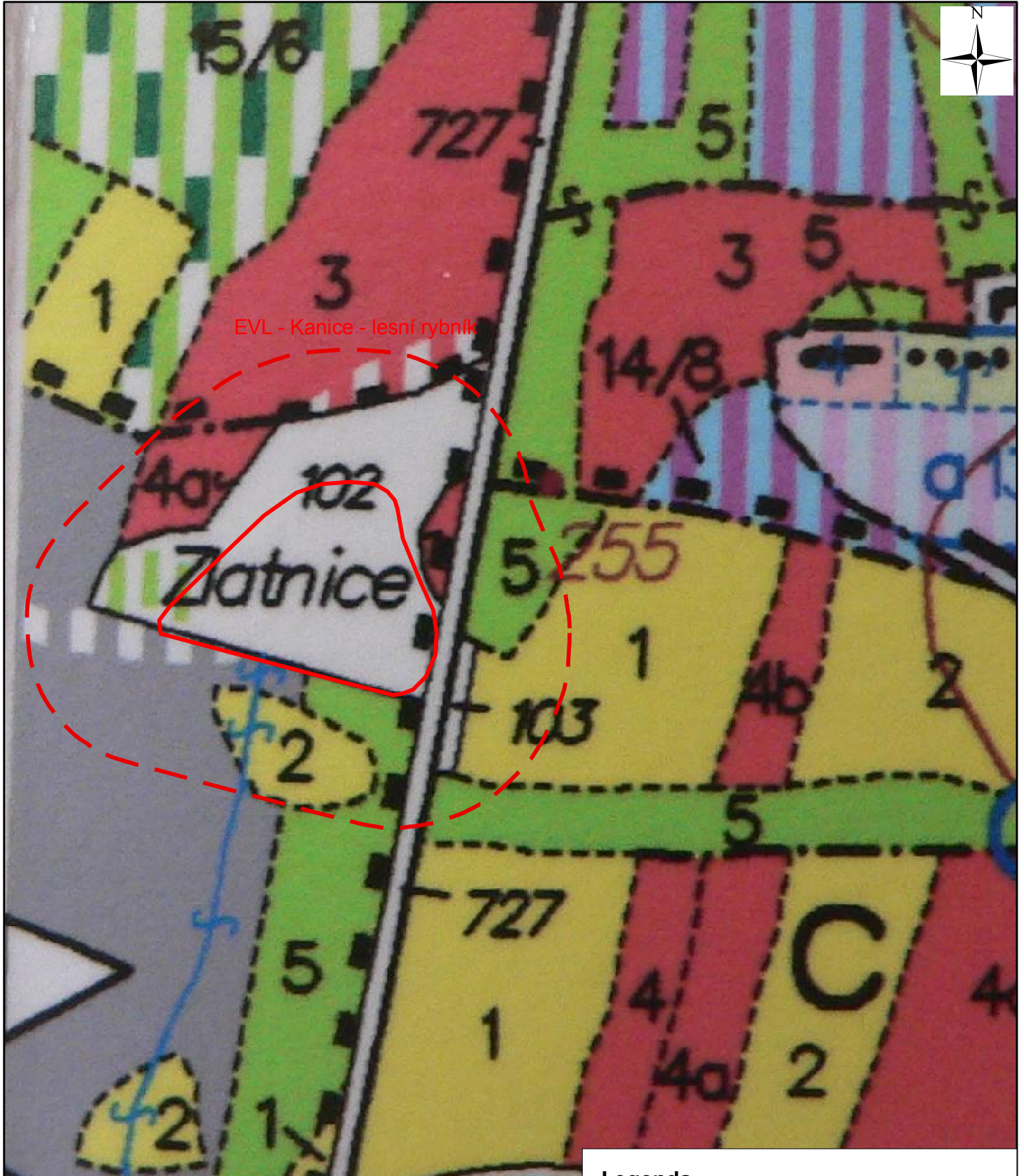




Příloha M6 - Porostní mapa se zákresem ZCHÚ



1:2 000

0 0,05 0,1 0,15 0,2 km

Legenda

-  Evropsky významná lokalita Kanice - lesní rybník
-  Ochranné pásmo 50m