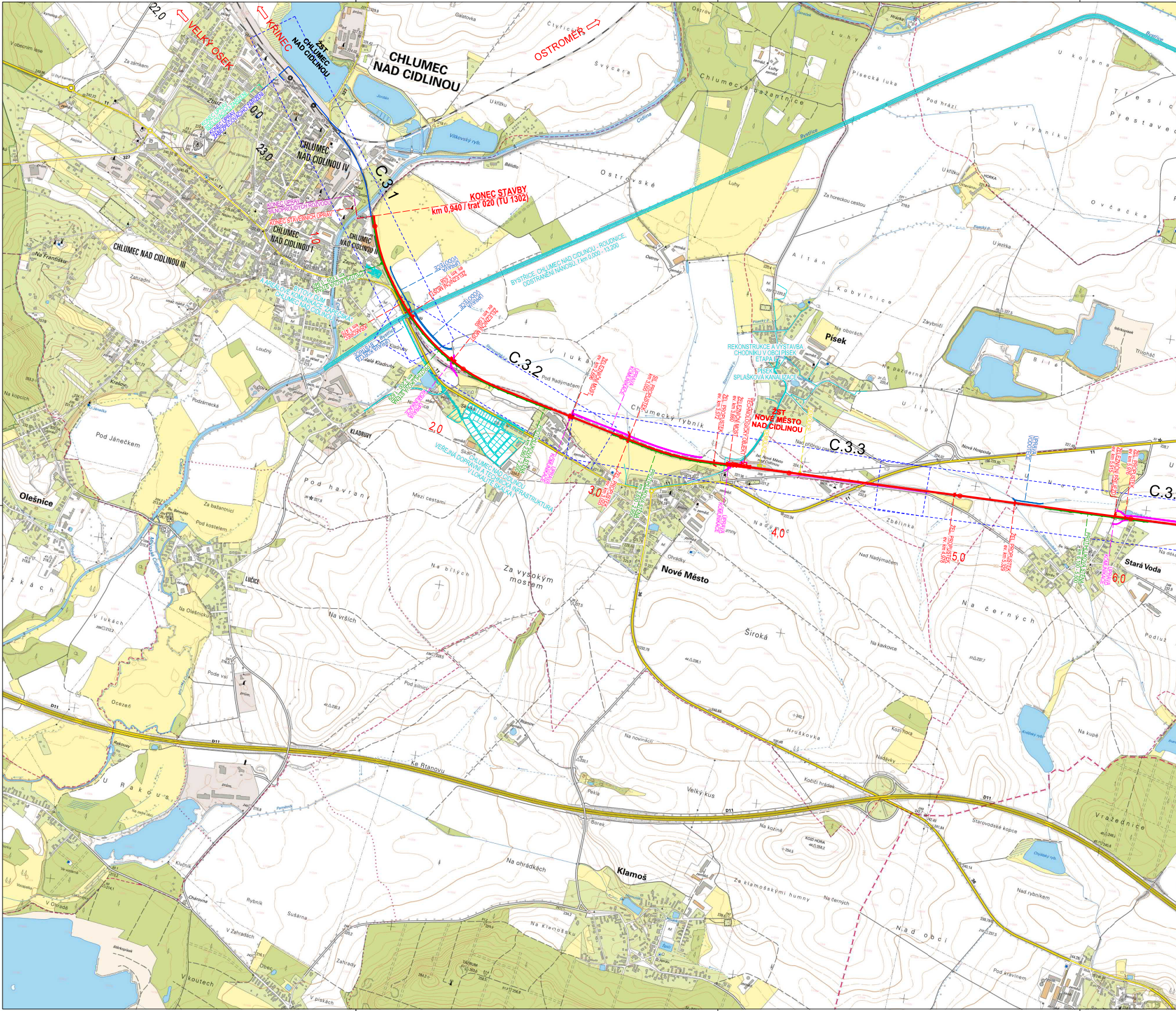
VELKÝ OSEK
KŘINEC
OSTROMĚŘ
22,0
23,0
0,0
1,0
2,0
3,0
4,0
5,0
6,0
ŽST CHLUMEC NAD CIDLINOU
CHLUMEC NAD CIDLINOU
CHLUMEC NAD CIDLINOU IV
CHLUMEC NAD CIDLINOU I
CHLUMEC NAD CIDLINOU II
CHLUMEC NAD CIDLINOU III
KONEC ÚPRAV SDĚLOVACÍHO ZAŘÍZENÍ
KONEC ÚPRAV ZABEZPEČOVACÍHO ZAŘÍZENÍ
KONEC ÚPRAV SILNOPROUDÝCH ROZVODŮ
KONEC STAVEBNÍCH ÚPRAV
C.3.1
KONEC STAVBY
km 0,940 / trať 020 (TU 1302)
PROTIHLUKOVÁ STĚNA km 1,629 - 0,940
BYTOVÝ DŮM A AREÁLOVÉ KOMUNIKACE "ZAPEČSKÁ" CHLUMEC NAD CIDLINOU
KRAKOREC km 1,475
ÚPRAVA VODOTEČE
ŽELEZNIČNÍ MOST ev. km 1,538
ÚPRAVA VODOTEČE
ŽELEZNIČNÍ MOST ev. km 1,985
BYSTŘICE, CHLUMEC NAD CIDLINOU - ROUDNICE, ODSTRANĚNÍ NÁNOSŮ, ř.km 0,000 - 13,200
ÚPRAVA KORYTA BYSTŘICE
PROTIHLUKOVÁ STĚNA km 2,200 - 1,828
ÚPRAVA KOMUNIKACE
C.3.2
CHLUMEC NAD CIDLINOU VEŘEJNÁ DOPRAVNÍ A TECHNICKÁ INFRASTRUKTURA V LOKALITĚ SKALKA I
PROTIHLUKOVÁ STĚNA km 2,560 - 2,200
ÚPRAVA KOMUNIKACE
ŽELEZNIČNÍ MOST ev. km 2,696
ÚPRAVA KOMUNIKACE
SIL. PROPUSTEK km 3,055
ŽEL. PROPUSTEK ev. km 3,056
PROTIHLUKOVÁ STĚNA km 3,630 - 2,950
ŽEL. PROPUSTEK ev. km 3,572
ŽELEZNIČNÍ MOST ev. km 3,660
TECHNOLOGICKÝ OBJEKT
ÚPRAVA KOMUNIKACE
ŽST NOVÉ MĚSTO NAD CIDLINOU
DEMOLICE
DEMOLICE
REKONSTRUKCE A VÝSTAVBA CHODNÍKU V OBCI PÍSEK ETAPA I
PÍSEK SPLAŠKOVÁ KANALIZACE
C.3.3
ÚPRAVA VODOTEČE
ŽEL. PROPUSTEK ev. km 4,978
ŽEL. PROPUSTEK ev. km 5,329
ŽELEZNIČNÍ PŘEJEZD ev. km 5,915
ŽEL. PROPUSTEK ev. km 5,976
PROTIHLUKOVÁ STĚNA km 6,100 - 5,500
ÚPRAVA KOMUNIKACE
C.3.
Chlumec nad Cidlinou
Kladruby
Skalka
Písek
Nové Město
Stará Voda
Olešnice
Lučice
Rtanov
Klamoš
Kozí hora
Nová Hospoda
Zbuz
Zapeč
Cidlina
Bystřice
Vítkovský ryb.
Jordán
Chlumecký rybník
Ostrovské
Chlumecká bažantnice
Luhy
V lukách
Pod Nadýmačem
Nad Nadýmačem
Nadýmač
Zbělinka
Na černých
U lípy
U Nové
Kobylnice
Altán
Ovčačka
Horka
Pod havraní
Za vysokým mostem
Mezi cestami
Na bílých
Široká
Hruškovka
Na vršcích
Na Františku
Pod Jánečkem
Velký kus
Na ohrádkách
Za klamošskými humny
Nad obcí
Vražednice
D11
Ke Rtanovu
U Rakous

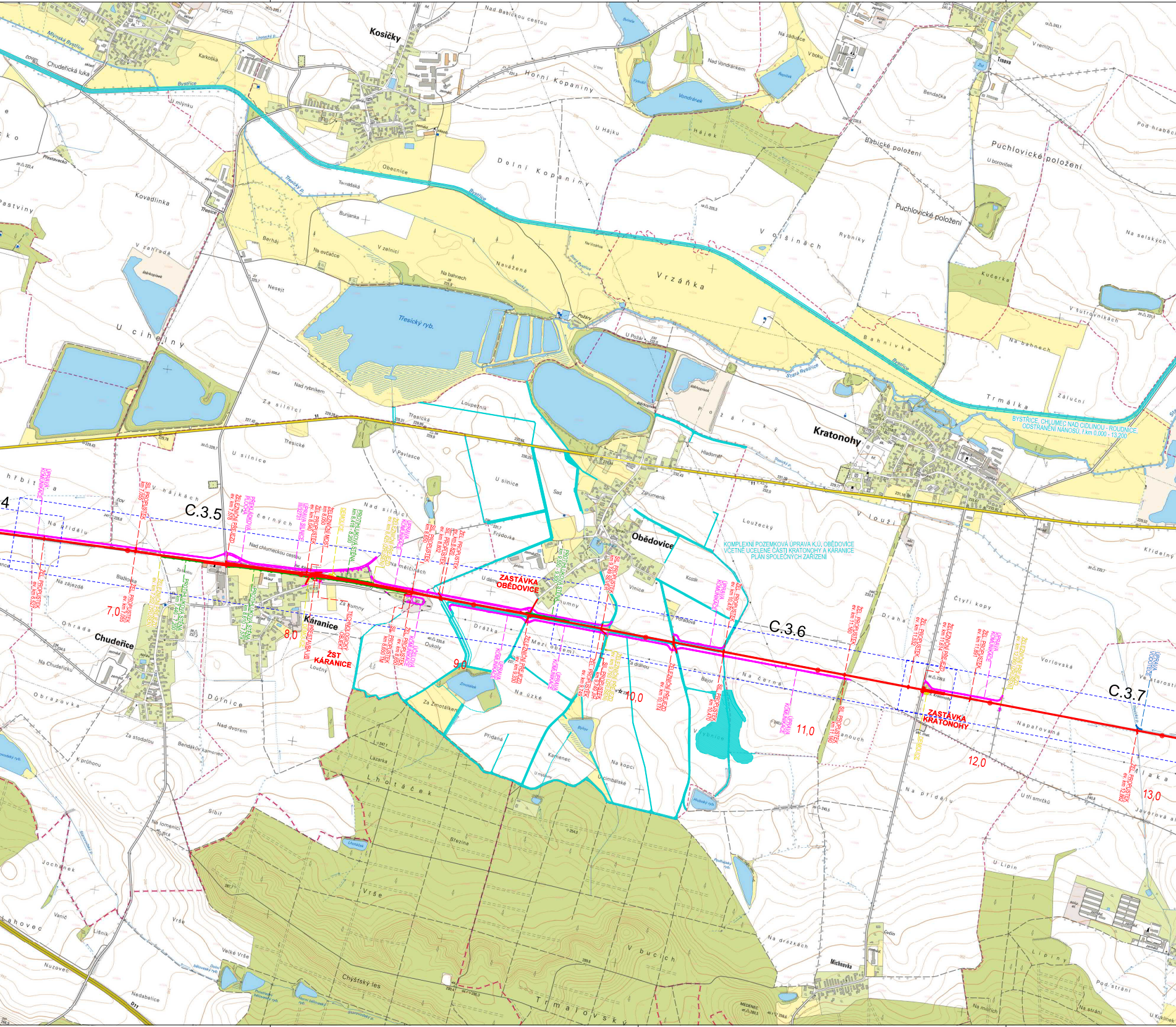
C.3.5
C.3.6
C.3.7
7,0
8,0
9,0
10,0
11,0
12,0
13,0
Kosičky
Kratonohy
Obědovice
Káranice
Chudeřice
Trnava
Michnovka
ÚPRAVA KOMUNIKACE
ŽEL. PROPUSTEK ev. km 6,527
SIL. PROPUSTEK km 7,055
ŽEL. PROPUSTEK ev. km 7,055
ŽELEZNIČNÍ PŘEJEZD ev. km 7,202 (ZRUŠEN)
PROTIHLUKOVÁ STĚNA km 7,440 - 7,200
ŽELEZNIČNÍ PŘEJEZD ev. km 7,578
PŘEKLÁDKOVÁ PLOCHA
ÚPRAVA SILNICE III/32731
ŽEL. PROPUSTEK ev. km 8,040
ŽELEZNIČNÍ MOST km 8,050
DEMOLICE
PROTIHLUKOVÁ STĚNA km 8,418 - 8,200
PROTIHLUKOVÁ STĚNA km 8,610 - 7,579
PŘESTAVBA VB
TECHNOLOGICKÝ OBJEKT
ŽST KÁRANICE
ŽELEZNIČNÍ PŘEJEZD ev. km 8,425 (ZRUŠEN)
SIL. PROPUSTEK km 8,650
SIL. PROPUSTEK ev. km 8,802
ŽEL. PROPUSTEK ev. km 8,820
SIL. PROPUSTEK km 8,650 TM
ŽEL. PROPUSTEK ev. km 8,650
ÚČELOVÁ KOMUNIKACE
ZASTÁVKA OBĚDOVICE
PROTIHLUKOVÁ STĚNA km 9,550 - 9,300
ŽELEZNIČNÍ PŘEJEZD ev. km 9,330
SIL. PROPUSTEK km 9,749 SEVER
SIL. PROPUSTEK km 9,749 JIH
ŽEL. PROPUSTEK ev. km 9,749
ŽELEZNIČNÍ PŘEJEZD ev. km 9,793 (ZRUŠEN)
ŽELEZNIČNÍ PŘEJEZD ev. km 10,174
ŽEL. PROPUSTEK ev. km 10,470
SIL. PROPUSTEK km 10,470
KOMPLEXNÍ POZEMKOVÁ ÚPRAVA K.Ú. OBĚDOVICE VČETNĚ UCELENÉ ČÁSTI KRATONOHY A KÁRANICE PLÁN SPOLEČNÝCH ZAŘÍZENÍ
ŽEL. PROPUSTEK ev. km 11,160
SIL. PROPUSTEK km 11,160
ŽEL. PROPUSTEK ev. km 11,532
ŽELEZNIČNÍ PŘEJEZD ev. km 11,614
ŽEL. PROPUSTEK ev. km 11,891
ŽELEZNIČNÍ PŘEJEZD ev. km 12,060 (ZRUŠEN)
ZASTÁVKA KRATONOHY
ÚPRAVA VODOTEČE
ŽEL. PROPUSTEK ev. km 12,862
BYSTŘICE, CHLUMEC NAD CIDLINOU - ROUDNICE ODSTRANĚNÍ NÁNOSŮ, ř.km 0,000 - 13,200
Třesický ryb.
Bystřice
Vrzáňka
Zmotálek
Býřov
Hubový ryb.
Chýšťský les
D11

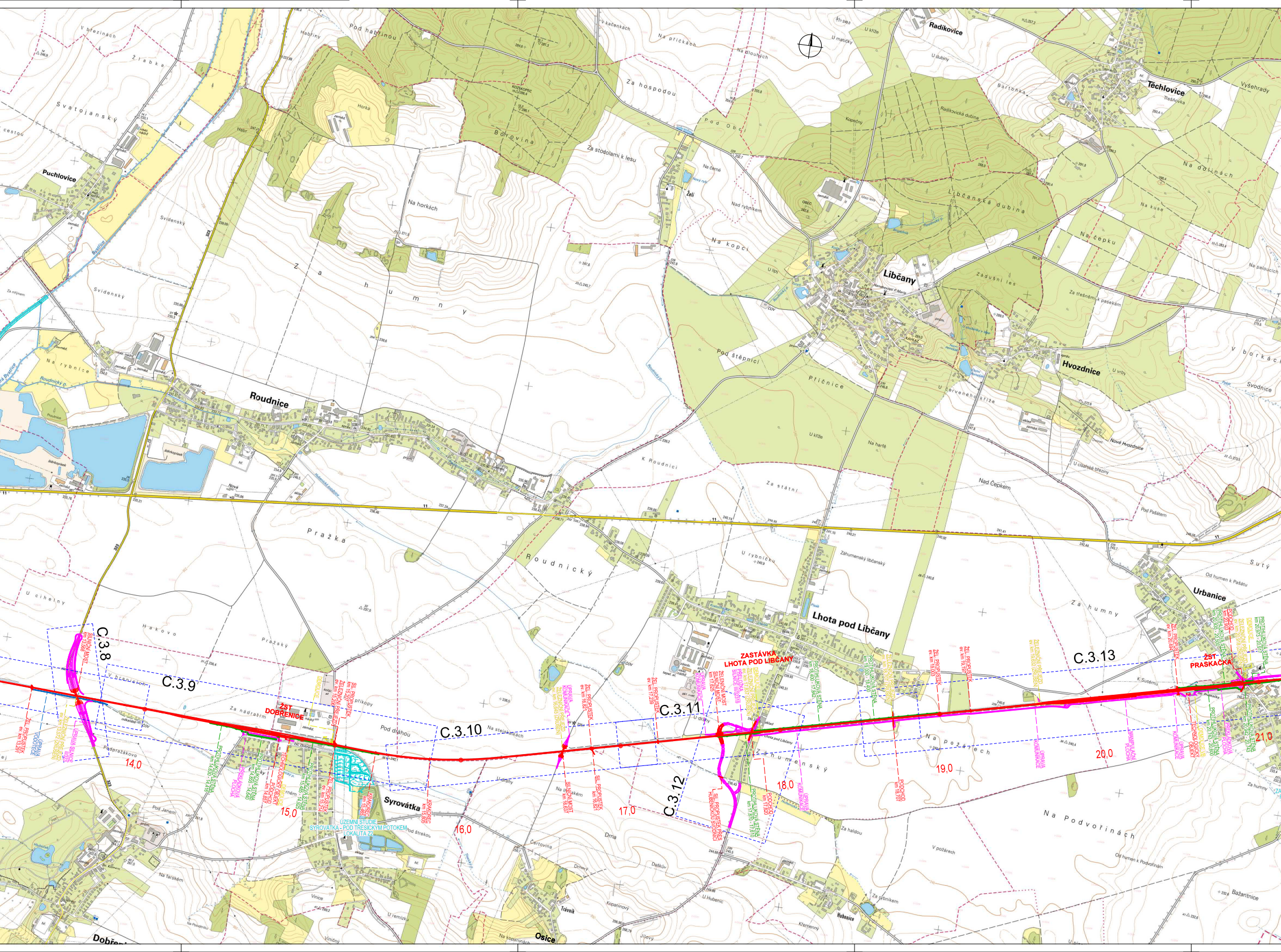
Radikovice
Těchlovice
Puchlovice
Libčany
Hvozdnice
Nové Hvozdnice
Roudnice
Lhota pod Libčany
Urbanice
Syrovátka
Dobřenice
Osice
Trávník
Hubenice
Želí
Libčanská dubina
Radikovická dubina
Borovina
Zádušní les
Svatojanský
Svidenský
Zahumny
Pražka
Roudnický
Hakovo
U cihelny
Za humny
Na požárech
Na Podvořinách
Záhumenský
Na rybnice
K Roudnici
Za státní
Nad Čepkem
Na čepku
Na dolinách
Za stodolami k lesu
Za hospodou
Pod habřinou
Na horkách
Pod štěpnicí
Příčnice
U křiže
Na harfě
Pod Pašátem
Od humen k Pašátu
K Sutému
Od humen k Podvořinám
V požárech
Za haldou
Drna
Čertovina
Daškův
Pod Jenem
Na farském
Pod štrekou
Pod dráhou
Za nádražím
Podpražákovo
V branicích
U dráhy
Na líhnickém
11
323
C.3.8
C.3.9
C.3.10
C.3.11
C.3.12
C.3.13
ŽST DOBŘENICE
ZASTÁVKA LHOTA POD LIBČANY
ŽST PRASKAČKA
14,0
15,0
16,0
17,0
18,0
19,0
20,0
21,0
ŽEL. PROPUSTEK ev. km 13,291
ÚPRAVA VODOTEČE
ŽELEZNIČNÍ PŘEJEZD ev. km 13,572 (ZRUŠEN)
ÚPRAVA SILNICE II/323
SILNIČNÍ MOST km 13,568
DEMOLICE
ŽELEZNIČNÍ PŘEJEZD ev. km 15,206
SIL. PROPUSTEK km 15,207
PROTIHLUKOVÁ STĚNA km 14,630 - 14,416
PŘEKLADKOVÁ PLOCHA
PROTIHLUKOVÁ STĚNA km 14,855 - 14,640
PODCHOD km 14,857
TECHNOLOGICKÝ OBJEKT
DEMOLICE
PROTIHLUKOVÁ STĚNA km 15,485 - 14,925
ŽEL. PROPUSTEK ev. km 15,214
KRAKOREC km 15,465
KRAKOREC km 15,805
ÚZEMNÍ STUDIE SYROVÁTKA - POD TŘESICKÝM POTOKEM LOKALITA Z2
ŽELEZNIČNÍ PŘEJEZD ev. km 16,645 (ZRUŠEN)
ÚPRAVA KOMUNIKACE
ŽEL. PROPUSTEK ev. km 16,821
ŽEL. PROPUSTEK ev. km 17,239
SILNIČNÍ MOST km 16,637
SIL. PROPUSTEK km 16,821
ÚPRAVA KOMUNIKACE
ŽELEZNIČNÍ MOST SILNIČNÍ MOST km 17,625
PŘELOŽKA SILNICE III/32319
ŽELEZNIČNÍ PŘEJEZD ev. km 17,837 (ZRUŠEN)
DEMOLICE
PROTIHLUKOVÁ STĚNA km 18,400 - 17,842
SIL. PROPUSTEK PŘES HUBENICKOU SVODNICI
PROTIHLUKOVÁ STĚNA km 17,870 - 17,610
PODCHOD km 17,820
ÚPRAVA KOMUNIKACE
PROTIHLUKOVÁ STĚNA km 19,000 - 18,400
ŽELEZNIČNÍ PŘEJEZD ev. km 18,707 (ZRUŠEN)
PODCHOD km 18,707
ŽEL. PROPUSTEK ev. km 19,003
ŽEL. PROPUSTEK ev. km 19,197
ŽELEZNIČNÍ PŘEJEZD ev. km 19,632 (ZRUŠEN)
ÚPRAVA KOMUNIKACE
MANIPULAČNÍ PLOCHA
ŽEL. PROPUSTEK ev. km 20,494
ÚPRAVA KOMUNIKACE
TECHNOLOGICKÝ OBJEKT
DEMOLICE VB
PROTIHLUKOVÁ STĚNA km 20,743 - 20,600
PŘEKLADKOVÁ PLOCHA
PROTIHLUKOVÁ STĚNA km 20,942 - 20,743
PROTIHLUKOVÁ STĚNA km 20,935 - 20,500
PODCHOD km 20,903
ŽELEZNIČNÍ PŘEJEZD ev. km 20,918 (ZRUŠEN)
DEMOLICE
PROTIHLUKOVÁ STĚNA km 20,973 - 20,917

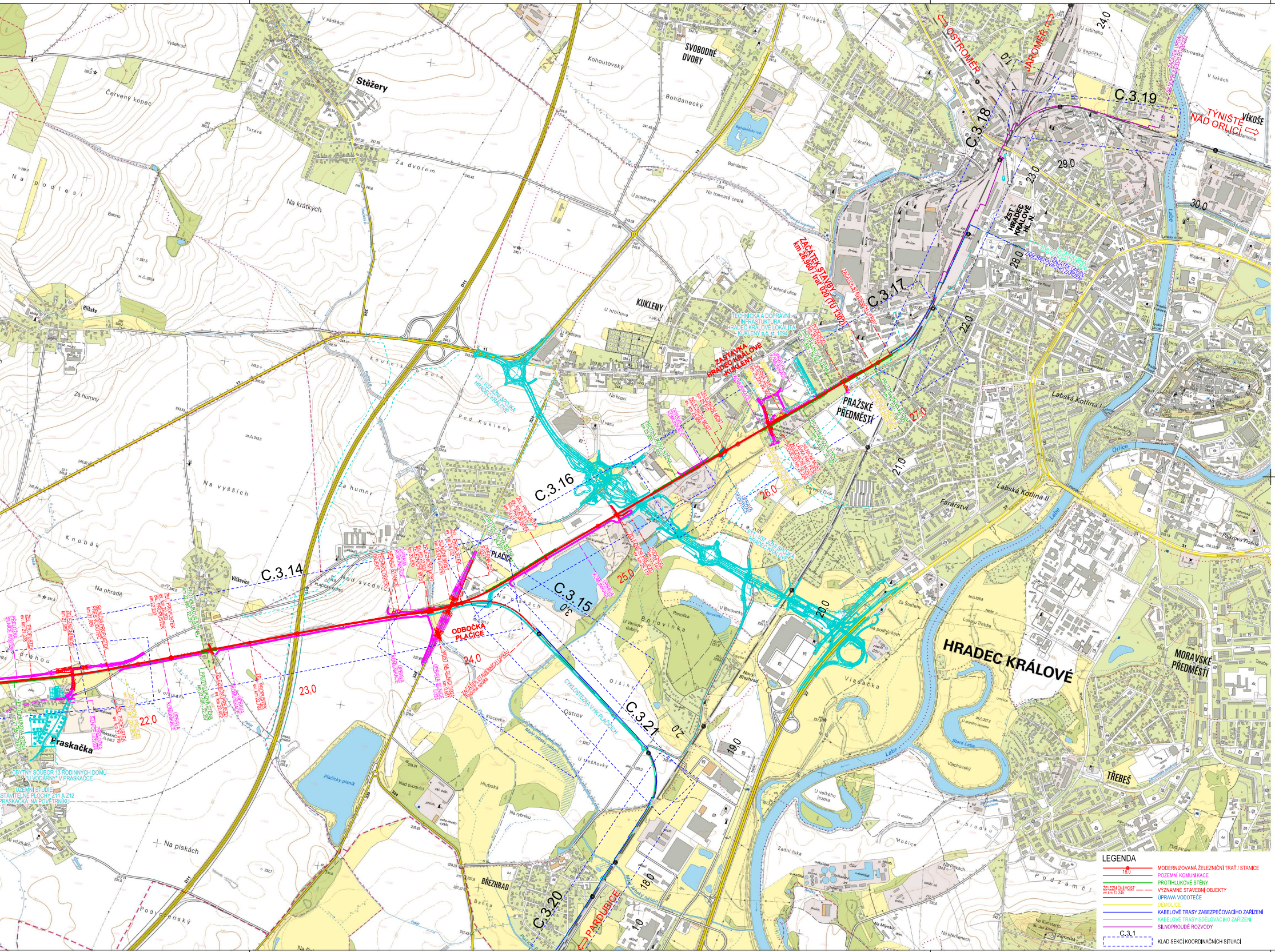
OSTROMĚR
JAROMĚŘ
TÝNIŠTĚ NAD ORLICÍ
PARDUBICE
Stěžery
SVOBODNÉ DVORY
KUKLENY
PRAŽSKÉ PŘEDMĚSTÍ
HRADEC KRÁLOVÉ
MORAVSKÉ PŘEDMĚSTÍ
TŘEBEŠ
Praskačka
BŘEZHRAD
PLAČICE
ODBOČKA PLAČICE
ZASTÁVKA HRADEC KRÁLOVÉ KUKLENY
ZAČÁTEK STAVBY km 26,960 trať 020 (TÚ 1302)
ŽST HRADEC KRÁLOVÉ HL. N.
C.3.14
C.3.15
C.3.16
C.3.17
C.3.18
C.3.19
C.3.20
C.3.21
22,0
23,0
24,0
25,0
26,0
27,0
LEGENDA
MODERNIZOVANÁ ŽELEZNIČNÍ TRAŤ / STANICE
18,0
POZEMNÍ KOMUNIKACE
PROTIHLUKOVÉ STĚNY
ŽELEZNIČNÍ MOST ev.km 12,345
VÝZNAMNÉ STAVEBNÍ OBJEKTY
ÚPRAVA VODOTEČE
DEMOLICE
KABELOVÉ TRASY ZABEZPEČOVACÍHO ZAŘÍZENÍ
KABELOVÉ TRASY SDĚLOVACÍHO ZAŘÍZENÍ
SILNOPROUDÉ ROZVODY
C.3.1
KLAD SEKCÍ KOORDINAČNÍCH SITUACÍ

ČÁST C.1.2.1

AKTUALIZACE 2022

VÝŠKOVÝ SYSTÉM Bpv SOUŘADNICOVÝ SYSTÉM S-JTSK ±0,000 = xxx,xx m n. m.

Číslo změny:	*Obsah změny:*	*Datum změny:*
01	-	-
02	-	-
03	-	-

Objednatel:

SPRÁVA ŽELEZNIC

Správa železnic, státní organizace
Dlážděná 1003/7, 110 00 Praha 1

Stavební správa západ
Sokolovská 1955/278, 190 00 Praha 9

Zhotovitel: Účastníci Společnosti "SP+SEU_ChluHra_PD"

SUDOP PRAHA
SUDOP EU

Správce: SUDOP PRAHA SUDOP PRAHA a.s. Olšanská 1a, 130 80 Praha 3 tel.: +420 605 229 020 e-mail: praha@sudop.cz	*Vedoucí týmu:* ING. DANIEL FILIP	*Asistent vedoucího týmu:* ING. PAVEL KUBÁT *Specialista profese:* ING. MONIKA POSPÍCHALOVÁ

Středisko:
PROJEKTOVÉ STŘEDISKO HRADEC KRÁLOVÉ

Vedoucí střediska:	*Odpovědný projektant SO, IO, PS:*	*Vypracoval:*	*Kontroloval:*
ING. PAVEL HORÁČEK	ING. DANIEL FILIP	ING. MONIKA POSPÍCHALOVÁ	ING. DANIEL FILIP

Název akce:

MODERNIZACE TRAŤOVÉHO ÚSEKU CHLUMEC NAD CIDLINOU (MIMO) - HRADEC KRÁLOVÉ (MIMO)

Číslo smlouvy: 17-266.250

Projektový stupeň: DÚR

Část: SITUAČNÍ VÝKRESY ŠIRŠÍCH VZTAHŮ

Datum: 11/2020

Číslo části: C.1.2

Název přílohy:

Celková situace stavby - 1. část, železniční trať Velký Osek - Choceň

Měřítko: 1:10 000

Počet formátů: 30 x A4

Číslo přílohy: 1

DOKUMENT LZE UŽÍVAT POUZE VE SMYSLU PŘÍSLUŠNÉ SMLOUVY O DÍLO, ŽÁDNÁ JEHO ČÁST NEMŮŽE BÝT DLE ZÁKONA č.121/2000 Sb. KOPÍROVÁNA NEBO JINÝM ZPŮSOBEM ROZŠIŘOVÁNA BEZ SOUHLASU SUDOP PRAHA a.s.