


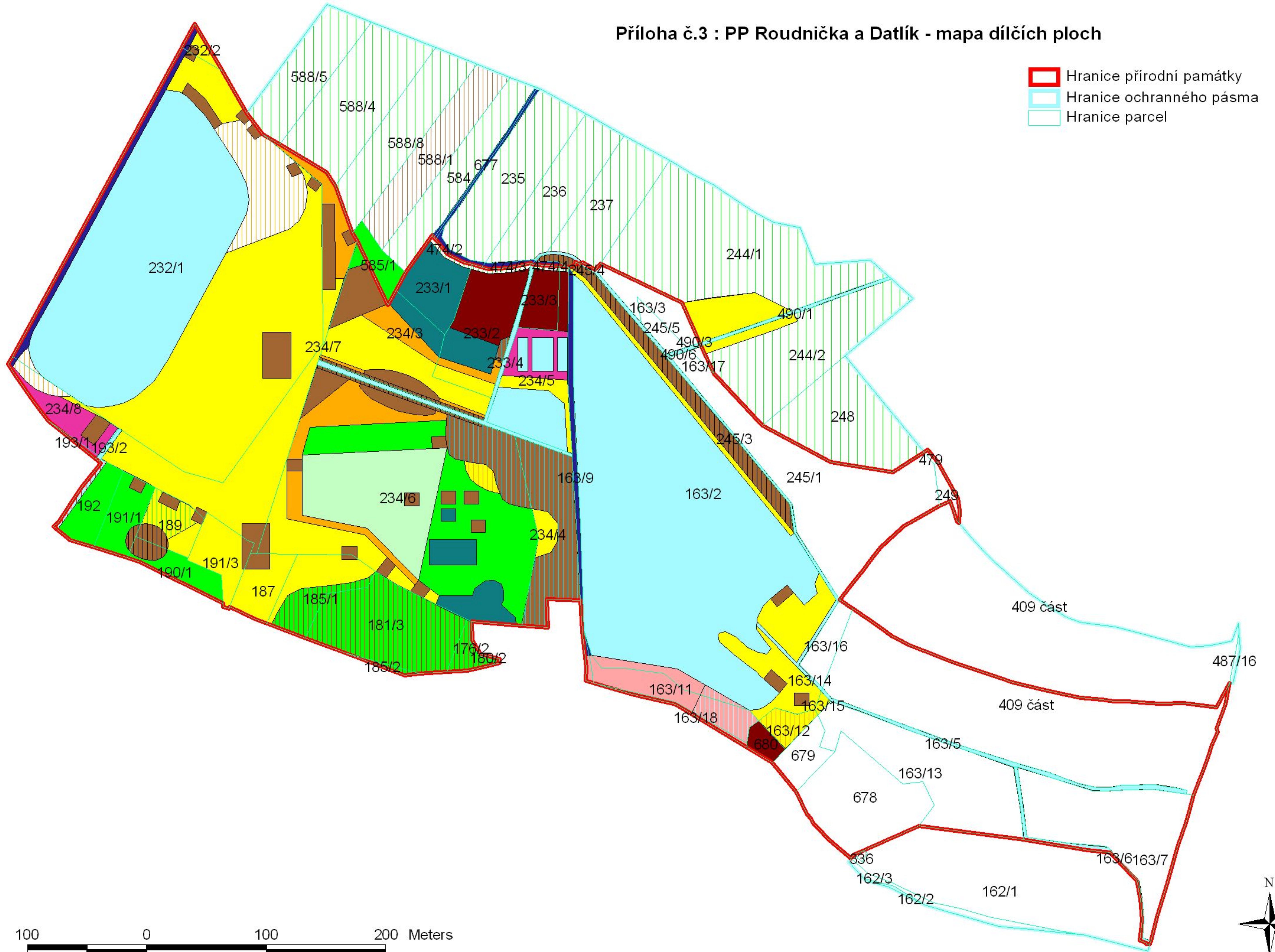


# Příloha č.3 : PP Roudnička a Datlík - mapa dílčích ploch

-  Hranice přírodní památky
-  Hranice ochranného pásma
-  Hranice parcel



## LEGENDA:

1. Vodní plochy, vodoteče, sádky
  - a) Rybník Roudnička
  - b) Rybník Datlík
  - c) Vodoteče
  - d) Výtažník
  - e) Plůdkové rybníčky
2. Hráze rybníků, komunikace
3. Rákosiny
  - a) Monocenózy rákosu
  - b) Rákosiny s náletovými dřevinami
  - c) Porosty orobince
4. Porosty vysokých ostřic
5. Mozaika porostů vysokých ostřic, bažinných rostlin, nálet. dřevin
6. Mozaika bezkolencových luk, porostů vysokých ostřic, rákosu
7. Bezkolencové louky
8. Mozaika mezofilních a vlhkých pcháčových luk
9. Mozaika bezkolencových a slatinných luk
10. Ruderalizované porosty
11. Mozaika dubohabřiny a náletového porostu (vysoký podíl olše lepkavé)
12. Náletové dřeviny
  - a) náletové vrbiny
  - b) porosty náletových dřevin s dosadbou geograficky nepůvodních druhů
  - c) teplomilné lesní lemy s trnkou obecnou
13. Podmáčené lesní porosty s prvky jasano – olšového luhu a mokřadní olšiny
14. Ovocný sad
15. Výsadby topolu kanadského
16. Výsadby jehličnatých dřevin (smrku ztepilý, modřín opadavý, borovice lesní)
17. Plocha narušená při odbahnění rybníka se založeným sadem
18. Plocha narušená při odbahnění rybníka, zarůstající rákosem
19. Kulturní louky
20. Chatová osada